

INFRATEL ITALIA

INVITALIA



INFRATEL ITALIA
INVITALIA

**STATO DI
AVANZAMENTO
DEL PIANO
STRATEGICO
PER LA BANDA
ULTRALARGA**

AL 31 DICEMBRE 2024

Relazione sullo stato di avanzamento del Progetto Nazionale Banda Ultralarga al 31 dicembre 2024

1. INTRODUZIONE

L'attività operativa del Piano Nazionale Banda Ultralarga è stata avviata nel 2016 dal soggetto attuatore Infratel Italia S.p.A. con l'emissione dei primi due bandi di gara per la Costruzione e successiva Gestione in Concessione di una rete pubblica a banda ultralarga (Gara 1 per le regioni Abruzzo, Molise, Lombardia, Emilia Romagna, Toscana e Veneto e Gara 2 per le regioni Piemonte, Val d'Aosta, Liguria, Friuli Venezia Giulia, Prov. Trento, Marche, Umbria, Lazio, Campania, Basilicata e Sicilia seguiti da un terzo bando per le regioni Calabria, Puglia e Sardegna emesso nel corso del 2018. Tutte e 3 le gare sono state aggiudicate al Concessionario Open Fiber S.p.A.; le prime due a Luglio e novembre 2017 e la terza ad Aprile 2019.

Nella presente relazione si descriverà lo stato del Progetto Nazionale Banda Ultra Larga a partire dalle procedure di gara, e poi delle sue 5 fasi operative principali: la progettazione definitiva, la progettazione esecutiva, l'esecuzione dei lavori, il collaudo e l'avvio dei servizi.

2. LE PROCEDURE DI GARA

Nel 2016, Infratel Italia ha bandito le prime due gare per l'affidamento di una concessione per la progettazione e costruzione nonché la manutenzione e gestione, a tempo determinato, di una infrastruttura passiva di proprietà pubblica a Banda Ultralarga, anche mediante l'utilizzo di componenti di infrastrutture già esistenti, e la contestuale erogazione dei servizi passivi e attivi di accesso in modalità *wholesale*.

È stata utilizzata per entrambe le gare una procedura ristretta ai sensi dell'art. 61 del dlgs 50/16 con una fase di prequalifica e una successiva fase di selezione tramite lettere d'invito indirizzate ai soggetti qualificati.

Nel 2017 infine è stata bandita la terza gara, per le regioni Calabria, Puglia e Sardegna con un meccanismo di gara analogo alle precedenti.

I bandi di gara sono stati sottoposti preliminarmente al parere di tutte le autorità competenti in materia (AGCOM, ANAC E AGCM) ed hanno ottenuto i rispettivi pareri positivi. Lo svolgimento delle tre gare è riassunto di seguito:

1) Procedura di gara per la concessione di costruzione e gestione di una infrastruttura passiva a banda ultralarga nelle aree bianche del territorio delle regioni: Abruzzo e Molise, Emilia Romagna, Lombardia, Toscana, Veneto (Gara a concessione 1).

La procedura ristretta in oggetto, interamente gestita mediante Piattaforma telematica, è stata pubblicata sulla GURI n. 63 del 3 giugno 2016 con scadenza del termine fissata al 18 luglio 2016 e successivamente prorogata al 25 luglio 2016. (GURI n. 81 del 15 luglio 2016). Valore complessivo posto a gara €1.405.377.950,00 (IVA compresa).

La gara è suddivisa nei seguenti Lotti:

1. Abruzzo e Molise:
 - Importo complessivo messo a gara € 123.008.137,00;
 - di cui: per attuazione sicurezza € 3.690.244,00;
2. Emilia Romagna:
 - Importo complessivo messo a gara € 232.356.786,00;
 - di cui: per attuazione sicurezza € 6.970.704,00.
3. Lombardia:
 - Importo complessivo messo a gara € 439.210.421,00
 - di cui: per attuazione sicurezza € 13.176.313,00.
4. Regione Toscana:
 - Importo complessivo messo a gara € 222.209.102,00
 - di cui: per attuazione sicurezza € 6.666.273,00.
5. Regione Veneto:
 - Importo complessivo messo a gara € 388.593.504,00
 - di cui: per attuazione sicurezza € 11.657.805,00.

La procedura prevede una fase di prequalifica degli operatori dotati dei requisiti richiesti dal disciplinare e una successiva fase di selezione da perfezionarsi mediante lettere di invito indirizzate agli operatori qualificati e aspiranti concessionari. In tale seconda fase il criterio applicato è quello dell'offerta economicamente più vantaggiosa.

Esaurita la fase di prequalifica, che ha visto l'ammissione di tutti i partecipanti, con comunicazione a mezzo PEC del 9 agosto 2016, gli operatori qualificati sono stati invitati a formulare la propria miglior offerta con termine per la presentazione delle proposte fissato per il 17 ottobre 2016.

Trascorso il termine, il CDA Infratel Italia ha nominato la commissione giudicatrice la quale ha iniziato e concluso i lavori, compresa la fase delle verifiche di legge sull'anomalia dell'offerta dell'aggiudicatario.

Con delibera del Consiglio di Amministrazione del 7 marzo 2017, è stata approvata la proposta di aggiudicazione disposta dalla Commissione di gara nella seduta pubblica del 3 marzo 2017, di seguito riportata:

1. Lotto 1 ABRUZZO E MOLISE – CIG 671083001C – Importo dell'investimento aggiudicato per il Lotto n. 1: 70.573.121 euro, IVA inclusa. Operatore economico aggiudicatario: Open Fiber S.p.A.;
2. Lotto 2 EMILIA ROMAGNA – CIG 671083543B – Importo dell'investimento aggiudicato per il Lotto n. 2: 119.357.968 euro, IVA inclusa. Operatore economico aggiudicatario: Open Fiber S.p.A.;
3. Lotto 3 LOMBARDIA – CIG 671085658F – Importo dell'investimento aggiudicato per il Lotto n. 3: 303.311.393 euro, IVA inclusa. Operatore economico aggiudicatario: Open Fiber S.p.A.;

4. Lotto 4 TOSCANA – CIG 67108619AE – Importo dell’investimento aggiudicato per il Lotto n. 4: 40.946.017 euro, IVA inclusa. Operatore economico aggiudicatario: Open Fiber S.p.A.;

5. Lotto 5 VENETO – CIG 6710873397– Importo dell’investimento aggiudicato per il Lotto n. 5: 141.035.942 euro, IVA inclusa. Operatore economico aggiudicatario: Open Fiber S.p.A. .

Il 16 maggio 2017, è stata deliberata dal CDA l’aggiudicazione efficace della procedura di gara in oggetto in favore dell’operatore economico Open Fiber Spa, per tutti e cinque i lotti posti a gara.

In data 20 giugno 2017 si è concluso il perfezionamento, tra Open Fiber S.p.A. ed Infratel Italia S.p.A., relativo alla sottoscrizione delle cinque Convenzioni, una per lotto della gara in oggetto.

PARTECIPANTI

LOTTO	Partecipanti Gara
1	OPEN FIBER SPA CF 09320630966; Telecom Italia SpA CF 0488410010 - Alpitel CF01534430044 - CEITO CF 1481120697 - Sensi CF 02065320232 - Site CF 03983200373 - Valtellina CF 00222840167; ESTRA SPA CF 02149060978 - INFRACOM CF 02961630239; E-VIA SPA - CF 12862140154 EDS INFRASTRUTTURE SPA - CF 1346340837EOLO SPA - CF 2487230126; FASTWEB - CF 12878470157 ; METROWEB SVILUPPO - CF 07463640966 ;
2	OPEN FIBER SPA CF 09320630966; Telecom Italia SpA CF 0488410010 - Alpitel CF01534430044 - CEITO CF 1481120697 - Sensi CF 02065320232 - Site CF 03983200373 - Valtellina CF 00222840167; ESTRA SPA CF 02149060978 - INFRACOM CF 02961630239; E-VIA SPA - CF 12862140154 EDS INFRASTRUTTURE SPA - CF 1346340837EOLO SPA - CF 2487230126; FASTWEB - CF 12878470157 ; METROWEB SVILUPPO - CF 07463640966 ;

3	<p>OPEN FIBER SPA CF 09320630966; Telecom Italia SpA CF 0488410010 - Alpitel CF01534430044 - CEIT0 CF 1481120697 - Sensi CF 02065320232 - Site CF 03983200373 - Valtellina CF 00222840167; ESTRA SPA CF 02149060978 - INFRACOM CF 02961630239; E-VIA SPA - CF 12862140154 EDS INFRASTRUTTURE SPA - CF 1346340837EOLO SPA - CF 2487230126; FASTWEB - CF 12878470157 ; METROWEB SVILUPPO - CF 07463640966 ;</p>
4	<p>OPEN FIBER SPA CF 09320630966; Telecom Italia SpA CF 0488410010 - Alpitel CF01534430044 - CEIT CF 1481120697 - Sensi CF 02065320232 - Site CF 03983200373 - Valtellina CF 00222840167; ESTRA SPA CF 02149060978 - INFRACOM CF 02961630239; E-VIA SPA - CF 12862140154 EDS INFRASTRUTTURE SPA - CF 1346340837EOLO SPA - CF 2487230126; FASTWEB - CF 12878470157 ; METROWEB SVILUPPO - CF 07463640966 ;</p>
5	<p>OPEN FIBER SPA CF 09320630966; Telecom Italia SpA CF 0488410010 - Alpitel CF01534430044 - CEIT0 CF 1481120697 - Sensi CF 02065320232 - Site CF 03983200373 - Valtellina CF 00222840167; ESTRA SPA CF 02149060978 - INFRACOM CF 02961630239; E-VIA SPA - CF 12862140154 EDS INFRASTRUTTURE SPA - CF 1346340837EOLO SPA - CF 2487230126; FASTWEB - CF 12878470157 ; METROWEB SVILUPPO - CF 07463640966 ;</p>

PUBBLICITÀ BANDO

- GUE: GU/S S107 del 04 giugno 2016 e proroga GU/S S136 del 16/07/2016.
- GURI: GURI n. 63 del 3 giugno 2016 proroga GURI n. 81 del 15 luglio 2016
- QUOTIDIANI: 2 nazionali e 2 locali per ogni lotto
- PROFILO DI COMMITTENTE: www.infratelitalia.it
- PIATTAFORMA TELEMATICA DI GARA: www.gareinfratel.it
-

PUBBLICITÀ AGGIUDICAZIONE

- GUE: GU/S S52 del 15 marzo 2017
- GURI: GURI n. 32 del 17 marzo 2017
- QUOTIDIANI: 2 nazionali e 2 locali per ogni lotto
- PROFILO DI COMMITTENTE: www.infratelitalia.it
- PIATTAFORMA TELEMATICA DI GARA: www.gareinfratel.it

VICENDE GIUDIZIARIE

La gara è stata interessata da vari ricorsi al TAR e al Consiglio di Stato. Per il dettaglio si veda l'allegato sul contenzioso (Allegato 2)

2) Procedura di gara per la concessione di costruzione e gestione di una infrastruttura passiva a banda ultralarga nelle aree bianche del territorio delle regioni: Piemonte, Valle d'Aosta, Liguria, Friuli Venezia Giulia, Provincia Aut. di Trento, Marche, Umbria, Lazio, Campania, Basilicata, Sicilia (Gara a concessione 2).

La procedura ristretta in oggetto, interamente gestita mediante Piattaforma telematica, è stata pubblicata sulla GUUE del 5 agosto 2016 con scadenza del termine fissata al 30 settembre 2016.

Valore complessivo posto a gara € 1.254.989.313 (IVA compresa).

La gara è suddivisa nei seguenti Lotti:

1. Piemonte, Valle d'Aosta, Liguria:
Importo complessivo messo a gara € 364.633.887,00;
di cui: per attuazione sicurezza € 10.939.017,00.
2. Friuli Venezia Giulia, Provincia Aut. di Trento:
Importo complessivo messo a gara € 169.202.508,00;
di cui: per attuazione sicurezza € 5.076.075,00.
3. Marche e Umbria:
Importo complessivo messo a gara € 157.322.208,00
di cui: per attuazione sicurezza € 4.719.666,00.
4. Regione Lazio:
Importo complessivo messo a gara € 174.026.811,00
di cui: per attuazione sicurezza € 5.220.804,00.
5. Campania e Basilicata:
Importo complessivo messo a gara € 202.386.260,00
di cui: per attuazione sicurezza € 6.074.528,00.
6. Regione Siciliana:
Importo complessivo messo a gara € 187.417.639,00;
di cui: per attuazione sicurezza € 5.622.529,00.

La procedura prevede una fase di prequalifica degli operatori dotati dei requisiti richiesti dal disciplinare e una successiva fase di selezione da perfezionarsi mediante lettere di invito indirizzate agli operatori qualificati e aspiranti concessionari. In tale seconda fase il criterio applicato è quello dell'offerta economicamente più vantaggiosa.

Spirato il termine del 30 settembre, è stata nominata la commissione di gara per la prequalifica, che ha concluso le proprie valutazioni.

La lettera di invito è stata trasmessa ai concorrenti prequalificati il 5 dicembre 2016, il termine per la presentazione delle offerte era fissato al 20 febbraio 2017, successivamente, il 23 marzo 2017, il CDA di Infratel Italia ha nominato la commissione giudicatrice, la quale ha concluso i lavori, compresa la fase delle verifiche di legge sull'anomalia dell'offerta dell'aggiudicatario.

Con delibera del Consiglio di Amministrazione del 26 luglio 2017, è stata approvata la proposta di aggiudicazione disposta dalla Commissione in data 20 luglio 2017, come di seguito riportato:

1. Lotto 1 PIEMONTE, VALLE D'AOSTA, LIGURIA – CIG 6773240E74 – Importo dell'investimento aggiudicato per il Lotto n.1: EUR 187.747.764, IVA inclusa. Operatore economico aggiudicatario: Open Fiber S.p.A.;
2. Lotto 2 FRIULI VENEZIA GIULIA, PROVINCIA AUTONOMA DI TRENTO – CIG 6773259E22 – Importo dell'investimento aggiudicato per il Lotto n.2: EUR 87.429.567, IVA inclusa. Operatore economico aggiudicatario: Open Fiber S.p.A.;
3. Lotto 3 MARCHE, UMBRIA – CIG 6773268592 – Importo dell'investimento aggiudicato per il Lotto n.3: EUR 69.488.313, IVA inclusa. Operatore economico aggiudicatario: Open Fiber S.p.A.;
4. Lotto 4 LAZIO – CIG 6773278DD0 – Importo dell'investimento aggiudicato per il Lotto n.4: EUR 82.003.373, IVA inclusa. Operatore economico aggiudicatario: Open Fiber S.p.A.;
5. Lotto 5 – CAMPANIA, BASILICATA – CIG 67732842C7 – Importo dell'investimento aggiudicato per il Lotto n.5: 196.528.950, IVA inclusa. Operatore economico aggiudicatario: Open Fiber S.p.A..
6. Lotto 6 – SICILIA – CIG 677329295F – Importo dell'investimento aggiudicato per il Lotto n.6: 183.465.692, IVA inclusa. Operatore economico aggiudicatario: Open Fiber S.p.A..

Successivamente il CDA Infratel Italia, il 14 settembre 2017, ha deliberato l'aggiudicazione efficace della procedura di gara in oggetto in favore dell'operatore economico Open Fiber S.p.A., per tutti e sei i lotti posti a gara.

In data 13 novembre 2017 si è concluso il perfezionamento, tra Open Fiber S.p.A. ed Infratel Italia S.p.A., relativo alla sottoscrizione delle sei Convenzioni, una per lotto della gara in oggetto.

PARTECIPANTI

LOTTO	Partecipanti Gara
1	<p>OPEN FIBER SPA CF 09320630966; Telecom Italia SpA CF 0488410010 - Alpitel CF01534430044 - CEITO CF 1481120697 - Sensi CF 02065320232 - Site CF 03983200373 - Valtellina CF 00222840167; ESTRA SPA CF 02149060978 - INFRACOM CF 02961630239; E-VIA SPA - CF 12862140154 EDS INFRASTRUTTURE SPA - CF 1346340837EOLO SPA - CF 2487230126; FASTWEB - CF 12878470157 ; Acea Illuminazione Pubblica - CF 10832791007;</p>
2	<p>OPEN FIBER SPA CF 09320630966; Telecom Italia SpA CF 0488410010 - Alpitel CF01534430044 - CEITO CF 1481120697 - Sensi CF 02065320232 - Site CF 03983200373 - Valtellina CF 00222840167; ESTRA SPA CF 02149060978 - INFRACOM CF 02961630239; E-VIA SPA - CF 12862140154 EDS INFRASTRUTTURE SPA - CF 1346340837EOLO SPA - CF 2487230126; FASTWEB - CF 12878470157 ; Acea Illuminazione Pubblica - CF 10832791007;</p>
3	<p>OPEN FIBER SPA CF 09320630966; Telecom Italia SpA CF 0488410010 - Alpitel CF01534430044 - CEITO CF 1481120697 - Sensi CF 02065320232 - Site CF 03983200373 - Valtellina CF 00222840167; ESTRA SPA CF 02149060978 - INFRACOM CF 02961630239; E-VIA SPA - CF 12862140154 EDS INFRASTRUTTURE SPA - CF 1346340837EOLO SPA - CF 2487230126; FASTWEB - CF 12878470157 ; Acea Illuminazione Pubblica - CF 10832791007;</p>
4	<p>OPEN FIBER SPA CF 09320630966; Telecom Italia SpA CF 0488410010 - Alpitel CF01534430044 - CEITO CF 1481120697 - Sensi CF 02065320232 - Site CF 03983200373 - Valtellina CF 00222840167; ESTRA SPA CF 02149060978 - INFRACOM CF 02961630239; E-VIA SPA - CF 12862140154 EDS INFRASTRUTTURE SPA - CF 1346340837EOLO SPA - CF 2487230126; FASTWEB - CF 12878470157 ; Acea Illuminazione Pubblica - CF 10832791007;</p>

5	<p>OPEN FIBER SPA CF 09320630966; Telecom Italia SpA CF 0488410010 - Alpitel CF01534430044 - CEITO CF 1481120697 - Sensi CF 02065320232 - Site CF 03983200373 - Valtellina CF 00222840167; ESTRA SPA CF 02149060978 - INFRACOM CF 02961630239; E-VIA SPA - CF 12862140154 EDS INFRASTRUTTURE SPA - CF 1346340837EOLO SPA - CF 2487230126; FASTWEB - CF 12878470157 ; Acea Illuminazione Pubblica - CF 10832791007;</p>
6	<p>OPEN FIBER SPA CF 09320630966; Telecom Italia SpA CF 0488410010 - Alpitel CF01534430044 - CEITO CF 1481120697 - Sensi CF 02065320232 - Site CF 03983200373 - Valtellina CF 00222840167; ESTRA SPA CF 02149060978 - INFRACOM CF 02961630239; E-VIA SPA - CF 12862140154 EDS INFRASTRUTTURE SPA - CF 1346340837EOLO SPA - CF 2487230126; FASTWEB - CF 12878470157 ; Acea Illuminazione Pubblica - CF 10832791007;</p>

PUBBLICITÀ BANDO

- GUE: S153 del 10 agosto 2016
- GURI: 91 dell 8 agosto 2016
- QUOTIDIANI: 2 nazionali e 2 locali per ogni lotto
- PROFILO DI COMMITTENTE: www.infratelitalia.it
- PIATTAFORMA TELEMATICA DI GARA: www.gareinfratel.it

PUBBLICITÀ AGGIUDICAZIONE

- GUE: S146 del 2 agosto 2017
- GURI: 88 del 2 agosto 2017
- QUOTIDIANI: 2 nazionali e 2 locali per ogni lotto
- PROFILO DI COMMITTENTE: www.infratelitalia.it
- PIATTAFORMA TELEMATICA DI GARA: www.gareinfratel.it

VICENDE GIURISDIZIONALI

Anche la procedura di gara in oggetto è stata interessata da vicende giurisdizionali per il cui dettaglio si rinvia all'allegato sul contenzioso (Allegato 2).

3) Bando di gara per la concessione di costruzione e gestione di una infrastruttura passiva a banda ultralarga nelle aree bianche del territorio delle regioni: Calabria, Puglia e Sardegna.

La procedura ristretta, interamente gestita mediante Piattaforma telematica, è stata pubblicata sulla GUUE del 19 aprile 2018 con scadenza del termine fissata al 30 maggio 2018. Valore complessivo posto a gara € 103.252.969 (IVA compresa).

La gara è stata suddivisa nei seguenti Lotti:

6. CALABRIA - CIG 7453162FD6
Importo complessivo messo a gara € 29.209.194
di cui: per attuazione sicurezza € 856.266
7. PUGLIA - CIG 7453181F84
Importo complessivo messo a gara € 34.480.418
di cui: per attuazione sicurezza € 1.011.493
8. SARDEGNA - CIG 745320100A
Importo complessivo messo a gara € 39.563.357
di cui: per attuazione sicurezza € 1.160.771

La procedura prevedeva una fase di prequalifica degli Operatori titolari dei requisiti richiesti dal disciplinare e una successiva fase di selezione da perfezionarsi mediante lettere di invito indirizzate agli operatori qualificati e aspiranti concessionari. In questa seconda fase il criterio applicato è quello dell'offerta economicamente più vantaggiosa. Il termine per la richiesta delle candidature per la prequalifica è scaduto il 30 maggio 2018. Il CDA di Infratel Italia ha quindi tempestivamente nominato la Commissione giudicatrice che ha iniziato i lavori.

La fase di prequalifica si è conclusa con l'individuazione di due operatori economici qualificati:

1. Open Fiber spa;
2. Telecom Italia spa.

Successivamente si è aperta la seconda fase della procedura ristretta mediante l'invio, in data 1° agosto 2018, delle lettere di invito. Il termine per la formulazione delle offerte era fissato al 19 ottobre 2018, ore 13:00. Soltanto Open Fiber SpA ha presentato offerta.

Il CDA ha quindi tempestivamente nominato la Commissione giudicatrice che ha iniziato i lavori, conclusi nel mese di dicembre 2018. Con delibera del CDA di Infratel Italia del 18/12/2018 è stata approvata la proposta di aggiudicazione disposta dalla Commissione di cui sopra in data 14/12/2018, e comunicata in pari data all'aggiudicatario, per come segue:

1. Lotto 1_CALABRIA – Aggiudicatario: Open Fiber SpA
Importo aggiudicato: € 29.176.077, IVA compresa.
2. Lotto 2_PUGLIA – Aggiudicatario: Open Fiber SpA
Importo aggiudicato: € 34.457.761, IVA compresa.
3. Lotto 3_SARDEGNA – Aggiudicatario: Open Fiber SpA
Importo aggiudicato: € 39.535.040, IVA compresa.

L'importo complessivo dell'investimento aggiudicato è pari a € 103.170.878, IVA compresa.

In data 5 aprile 2019 si è concluso il perfezionamento, tra Open Fiber S.p.A. ed Infratel Italia S.p.A., relativo alla sottoscrizione delle sei Convenzioni, una per lotto della gara in oggetto.

Per tutte e tre le gare, i criteri di aggiudicazione previsti dal disciplinare erano i seguenti:

Criteria	Punti	Elementi di Valutazione	Peso	Subcriterio	Sub peso	Indicatore	Calcolo punteggio	
Merito Tecnico	70	(A) Piano di Costruzione e Gestione della rete	18	Scalabilità	2	Kmminitubi equivalenti liberi	$2 * TUBDISP_i / TUBDISP_{MAX}$	
				Capillarità	4	N. Nodi in FTTN collegati	$4 * N_i / N_{MAX}$	
				Affidabilità della soluzione tecnica proposta	3	Numero Nodi collegati in doppia via; numero sedi PA collegati in doppia via;	$3 * \%Nodi_i / \%Nodi_{IMA} \times$	
				Architettura della rete proposta e aumento del fattore di contemporaneità in aree con servizi "over 30".	5	Aumento Fattore di contemporaneità in aree servite con servizi "over 30"	$5 * F_i / F_{MAX}$	
				Riuso delle infrastrutture esistenti e impatto ambientale	4	Quantità infrastrutture esistenti utilizzate	$4 * INFR_i / INFR_{MAX}$	
		(B) Misure adottate per regolare <i>equivalence</i> rispetto agli operatori retail	20					<p>2 punti se il modello di gestione adottato è EoO</p> <p>5 punti se il modello di gestione adottato è Eol</p> <p>10 punti se il modello di gestione adottato da un operatore verticalmente integrato prevede la costituzione di una società separata che implementa una Eol completa</p> <p>20 punti se il modello di gestione adottato è quello di un operatore wholesaleonly, non</p>

Criteri	Punti	Elementi di Valutazione	Peso	Subcriterio	Sub peso	Indicatore	Calcolo punteggio
Merito Tecnico	70	(C) Miglioramento Piano di copertura	30	Maggiore copertura di		Incremento UI (Alloggi	
				Alloggi+Unità locali di impresa con reti abilitanti per servizi "over 100"	20	e Unità locali di imprese) servite con servizi over 100	$20 * UI_{100i} / UI_{100MAX}$
			10	Incremento UI da aree facoltative (Alloggi) servite con servizi over 30M	$10 * UI_{30i} / UI_{30MAX}$		
		(D) Miglioramento servizio offerto ad operatori	2	SLA migliorativi rispetto ai parametri specificati nelle norme tecniche NT5 e NT7	2	indicatore di service availability fibra (SAfibra) ; tempo massimo di riparazione fibra (SLAfibra) indicatore di service availability servizio attivo (SAservizio) tempo massimo di riparazione (SLAservizio)	$0,5 * [SLA_{fibra_{MIN}} / SLA_{fibra_i} + (100 - SA_{fibra_{MAX}}) / (100 - SA_{fibra_i})]$ $+ 0,5 * [SLA_{servizio_{MIN}} / SLA_{servizio_i} + (100 - SA_{servizio_{MAX}}) / (100 - SA_{servizio_i})]$
Offerta Economica e temporale	30	Ribasso su listino di accesso per le sedi PA	5			Percentuale di ribasso S	$5 * S_i / S_{MAX}$
		Ribasso sul prezzo di realizzazione	20			Prezzo P=VA-FCA	$20 * P_{min} / P_i$
		Ribasso su tempi di costruzione e avvio della gestione	5			Tempo di realizzazione T	$5 * T_{min} / T_i$

Tutti i parametri di valutazione erano quantitativi e valutabili oggettivamente e le quantità offerte per ciascuno di questi parametri dovevano essere dichiarate esplicitamente nell'offerta di ciascun partecipante.

I parametri tecnici premiavano le soluzioni tecnologiche, la qualità e le performance della rete (par. A), l'assetto societario proposto la fine di garantire l'equivalence verso i vari operatori retail sulla base di quattro modelli prestabiliti (par. B), il miglioramento della copertura del territorio rispetto a quanto previsto a base di gara, (par. C), ed il miglioramento dei servizi offerti agli operatori (par. D).

L'offerta economica e temporale premiava il ribasso sui prezzi del listino a base di gara per i servizi offerti presso le sedi della Pubblica Amministrazione, il ribasso sul prezzo di realizzazione calcolato come differenza tra il VA (valore delle realizzazioni) e l'FCA (Flussi di cassa attualizzati ottenuti dallo sfruttamento della concessione) e il miglioramento temporale della costruzione della rete. Il valore dell'FCA era il risultato di un **Piano economico finanziario, asseverato da un Istituto di Credito** ovvero da uno dei soggetti indicati dall'art. 183, comma 9, del d.lgs. 50/2016, presentato dall'offerente e nel quale erano evidenziati i presupposti e le condizioni che determinavano l'equilibrio degli investimenti.

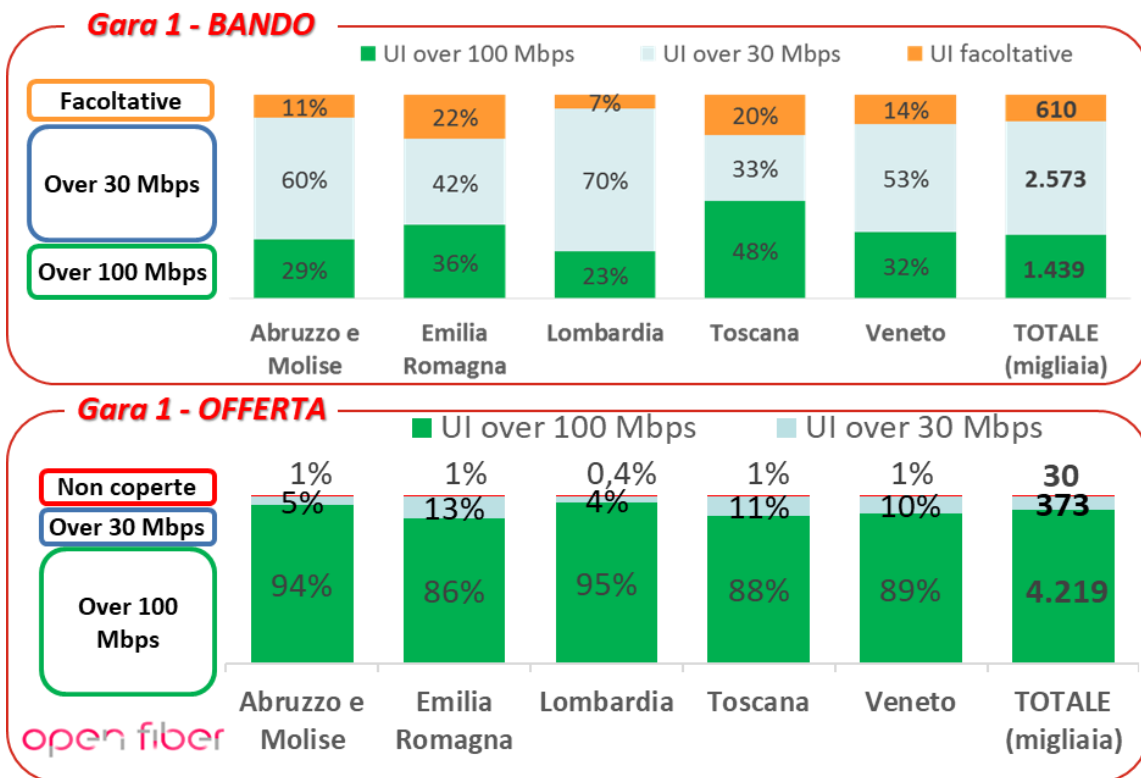
Infratel Italia ha indicato tra i documenti di gara, oltre che gli obiettivi minimi di copertura, anche le norme tecniche di progettazione, di realizzazione di collaudo e di manutenzione delle infrastrutture previste e le specifiche tecniche dei materiali, a cui il Concessionario deve attenersi.

Ricordiamo che tra gli obblighi di gara vi era il collegamento con reti abilitanti ai servizi over 100 mbit/s di tutte le sedi della pubblica amministrazione e di tutte le aree industriali ricadenti nelle aree bianche.

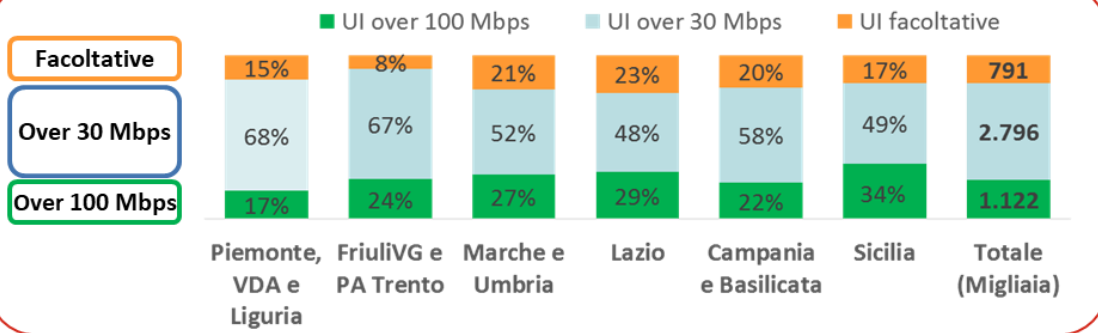
A seguito dell'analisi delle offerte tecnico economiche per tutti i lotti è risultata aggiudicataria del contratto la società Open Fiber S.p.A. In particolare, l'offerta tecnica di Enel Open Fiber è risultata migliore delle altre sia per la parte tecnica in quanto prevedeva una proposta di architettura di rete prevalentemente di tipo FTTH (fibra fino a casa del cliente), con una percentuale altissima di riutilizzo delle infrastrutture esistenti sul territorio e con un piano di copertura molto più capillare degli altri offerenti, soprattutto per la componente over 100 Mbit/s. Ma anche l'offerta economica è risultata migliore delle altre in quanto il valore di FCA calcolato tramite il PEF era molto superiore alle altre offerte, proprio grazie ai maggiori ricavi previsti dalla maggior vendita di servizi over 100 rispetto a quelli over 30, molto meno redditizi sulla base del listino posto a base di gara.

Una parte consistente, pertanto, dell'investimento di Open Fiber dovrà essere recuperato dallo sfruttamento commerciale della rete in concessione e questo meccanismo, nelle intenzioni della Concedete Infratel Italia, garantisce l'impegno del Concessionario nell'attivazione dei servizi a banda ultralarga sulla rete realizzata agli operatori e quindi in definitiva ai cittadini.

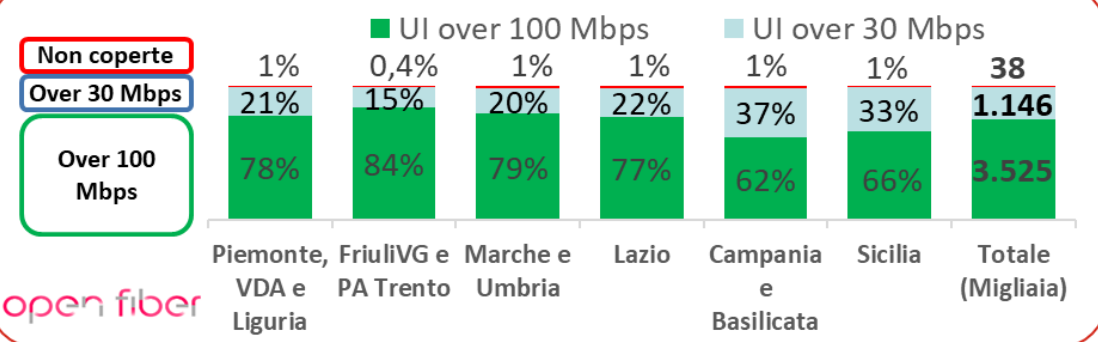
Nelle figure successive è possibile rilevare il miglioramento tecnico, rispetto alle richieste a base di gara, ottenuto dall'offerta di Open Fiber nei tre bandi di gara.



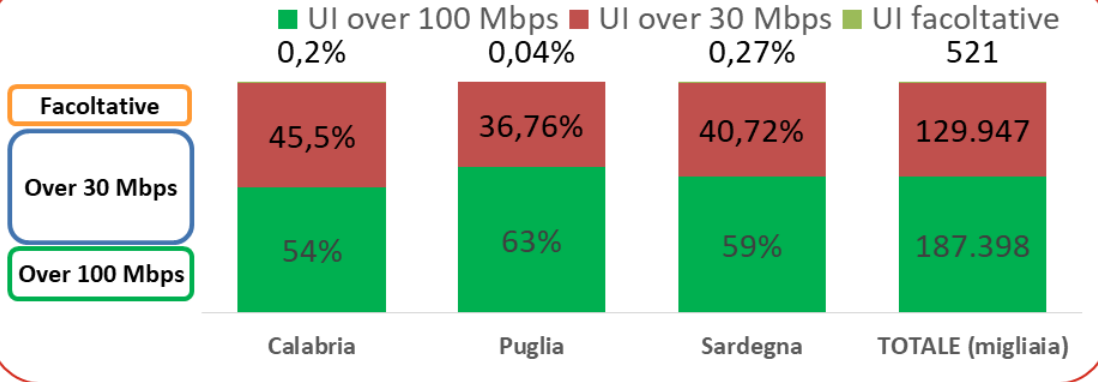
Gara 2 - BANDO



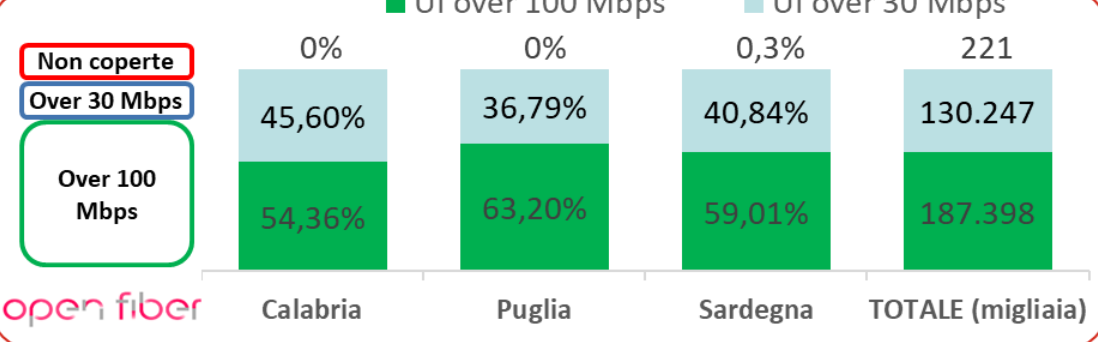
Gara 2 - OFFERTA



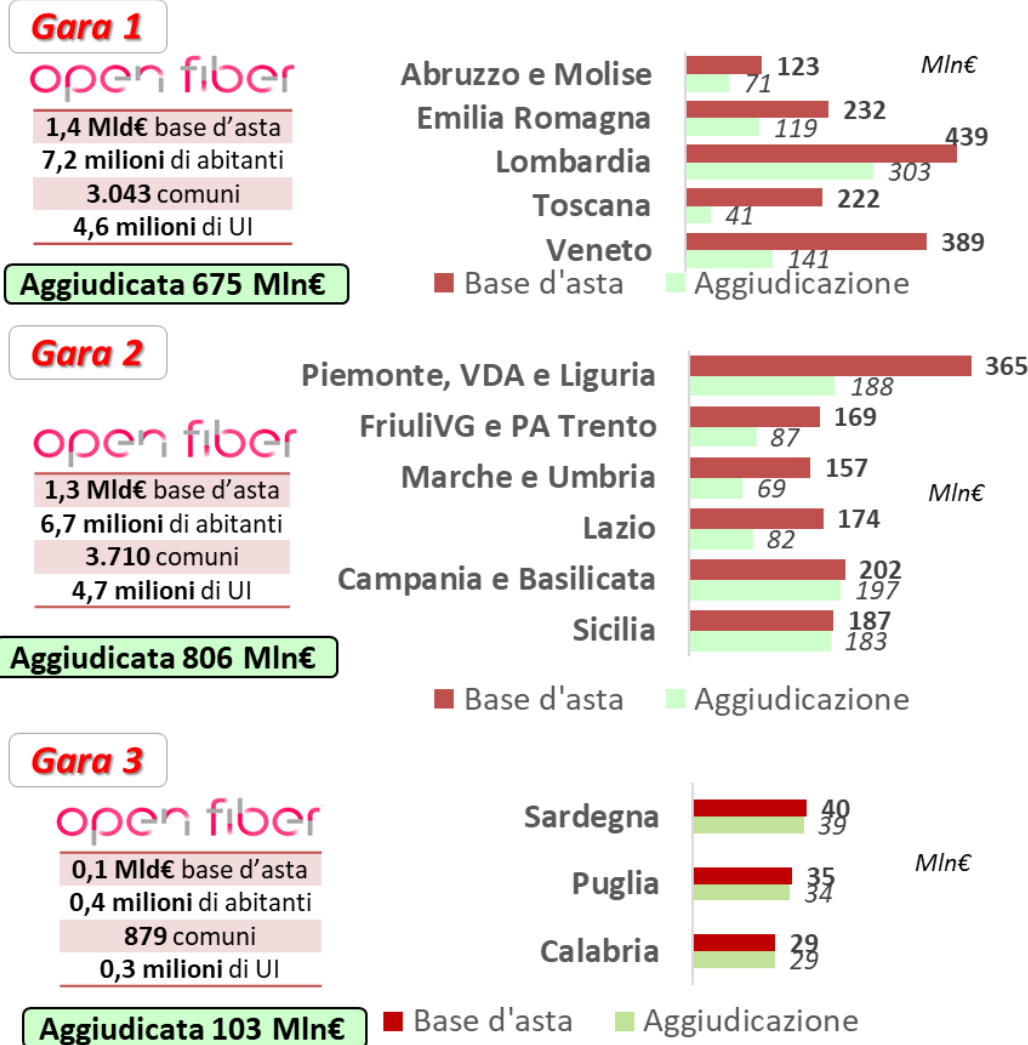
Gara 3 - BANDO



Gara 3 - OFFERTA



I valori economici di aggiudicazioni confrontati con i valori a base di gara, sono riportati nella successiva immagine:



3. PROGETTAZIONE DEFINITIVA

La progettazione definitiva è stata avviata subito dopo la firma dei contratti di concessione. In fase di gara, tutti i comuni oggetti di intervento sono stati suddivisi, per quanto riguarda la progettazione definitiva, in 4 fasi temporali ognuna delle quali doveva avviarsi dopo 60 gg dall'avvio della fase precedente.

L'Architettura di rete proposta da Open Fiber nell'offerta tecnica prevede il collegamento di più comuni ad un unico PCN al fine di minimizzare i punti di consegna dei servizi e favorire così gli operatori che da un unico PCN possono avere accesso ad un gran numero di Unità Immobiliari.

Per ogni comune sono quindi stati previsti da Open Fiber da 1 a 4 progetti: uno per il Punto di Consegna Neutro (ove presente), uno per la rete primaria (porzione dal PCN al Giunto Comunale) nel quale confluiscono tutte le fibre posate (ove presente), uno per la rete secondaria (porzione di rete dal Giunto Comunale ai ROE posizionati al massimo a 40 mt dalle unità Immobiliari) e uno unico per la copertura wireless del comune (tranne alcune eccezioni in cui è stato necessario redigere in un secondo tempo un progetto aggiuntivo). È possibile che nel corso della progettazione definitiva si evidenzino che alcuni dei progetti previsti, soprattutto di primaria, risultino inutili in quanto la rete di primaria che magari attraversa un altro comune è già prevista nel progetto presentato per il secondo comune.

Lo stato della progettazione definitiva al 31 dicembre 2024, per ciascuna regione è descritto nelle tabelle seguenti:

Regione	Progetti previsti	Comuni previsti	Progetti consegnati	Comuni con progetti consegnati	Progetti approvati	Comuni con prog. approvati
Abruzzo	359	174	289	174	288	174
Basilicata	252	103	193	103	193	103
Calabria	286	238	244	238	244	238
Campania	933	403	747	403	737	403
Emilia-Romagna	506	236	491	236	489	236
Friuli-Venezia Giulia	390	181	357	181	357	181
Lazio	635	309	484	309	476	309
Liguria	394	199	335	199	334	199
Lombardia	2.109	1.106	1.855	1.106	1.844	1.106
Marche	474	217	453	217	443	217
Molise	251	130	183	130	182	130
Piemonte	2.168	1.101	1.890	1.101	1.887	1.101
Puglia	274	223	233	223	233	223
Sardegna	153	134	136	134	135	134
Sicilia	709	299	558	299	549	299
Toscana	463	208	395	208	387	208

Regione	Progetti previsti	Comuni previsti	Progetti consegnati	Comuni con progetti consegnati	Progetti approvati	Comuni con prog. approvati
Trentino-Alto Adige	428	206	411	206	411	206
Umbria	179	78	165	78	164	78
Valle d'Aosta	144	68	131	68	130	68
Veneto	895	450	802	450	802	450
Totale complessivo	12.002	6.063	10.352	6.063	10.285	6.063

Tabella 1: Progettazione definitiva fibra (FTTH)

Regione	Progetti previsti	Comuni previsti	Progetti consegnati	Comuni con progetti consegnati	Progetti approvati	Comuni con prog. approvati
Abruzzo	147	147	147	147	146	146
Basilicata	102	103	102	103	102	103
Calabria	371	371	371	371	365	365
Campania	525	525	525	525	522	522
Emilia-Romagna	330	330	330	330	316	316
Friuli-Venezia Giulia	197	197	197	197	197	197
Lazio	357	358	357	358	356	357
Liguria	228	228	228	228	222	222
Lombardia	1.312	1312	1312	1312	1242	1242
Marche	233	233	233	233	229	229
Molise	106	106	106	106	106	106
Piemonte	1.183	1183	1183	1183	1170	1170
Puglia	253	253	253	253	252	252
Sardegna	298	298	298	298	289	289
Sicilia	314	314	314	314	314	314
Toscana	252	252	252	252	247	247
Trentino-Alto Adige	211	211	211	211	210	210
Umbria	86	87	86	87	84	85
Valle d'Aosta	70	71	70	71	70	71
Veneto	514	514	514	514	513	513
Totale complessivo	7.089	7.093	7.089	7.093	6.952	6.956

Tabella 2: Progettazione definitiva wireless (FWA)

La progettazione definitiva identifica i tracciati delle reti da realizzare per rispettare i requisiti di gara, le infrastrutture esistenti da riutilizzare e gli Enti competenti per il rilascio delle autorizzazioni (progetti FTTH) e identifica il numero e la localizzazione dei siti necessari per la copertura wireless offerta (progetti FWA).

Il numero dei progetti previsti può subire delle variazioni nel tempo a causa di riprogettazioni dovute a impedimenti di tipo autorizzativo o realizzativo. A seguito dell'avanzamento della progettazione esecutiva alcuni comuni sono risultati privi di unità immobiliari bianche da collegare e pertanto sono stati emessi nuovi piani tecnici regionali che hanno recepito l'annullamento dell'intervento in alcuni comuni. Per questo motivo il numero complessivo dei comuni interessati dall'intervento FTTH è di 6065.

Per ciascuna delle 4 fasi di gara 1 e 2 e per le tre fasi della gara 3 sono stati riscontrati dei ritardi da parte di OF nella presentazione della progettazione definitiva e per tali ritardi sono state applicate le relative penali contrattuali per un **ammontare complessivo di € 6.336.000**. Infratel Italia verifica tutti i progetti definitivi per riscontrare il rispetto degli obblighi contrattuali e li approva. I progetti definitivi fibra non ancora consegnati sono relativi a PCN e tratte di primaria.

Per i ritardi accumulati nell'adeguamento dei progetti definitivi non approvati (che deve avvenire entro 30 giorni dal rifiuto) sono state applicate penali per **€ 11.844.000**.

I Comuni previsti con interventi FWA sono maggiori dei comuni fibra in quanto per alcuni comuni l'offerta prevedeva una copertura solo di tipo FWA.

4. PROGETTAZIONE ESECUTIVA

La progettazione esecutiva è stata avviata da Open Fiber man mano che Infratel Italia approvava i singoli progetti definitivi. Lo stato della progettazione al 31 dicembre 2024 è il seguente (per i comuni FTTH è stato indicato in tabella il numero dei comuni corrispondenti ai progetti di secondaria):

Regione	Progetti previsti	Comuni previsti	Progetti consegnati	Comuni con progetti consegnati	Progetti approvati	Comuni con prog. approvati
Abruzzo	359	174	283	174	282	174
Basilicata	252	103	191	103	190	103
Calabria	286	238	243	238	242	237
Campania	933	403	713	401	708	400
Emilia-Romagna	506	236	482	236	478	236
Friuli-Venezia Giulia	390	181	354	181	353	181
Lazio	635	309	456	306	452	306
Liguria	394	199	325	198	325	198
Lombardia	2.109	1.106	1812	1094	1803	1088
Marche	474	217	439	217	436	217
Molise	251	130	182	130	182	130
Piemonte	2.168	1.101	1867	1096	1866	1096
Puglia	274	223	228	221	228	221
Sardegna	153	134	135	134	134	134
Sicilia	709	299	538	299	537	299
Toscana	463	208	373	205	366	203
Trentino-Alto Adige	428	206	411	206	411	206

Regione	Progetti previsti	Comuni previsti	Progetti consegnati	Comuni con progetti consegnati	Progetti approvati	Comuni con prog. approvati
Umbria	179	78	162	77	162	77
Valle d'Aosta	144	68	126	68	125	68
Veneto	895	450	798	442	797	442
Totale complessivo	12.002	6.063	10.118	6.026	10.077	6.016

Tabella 3: progettazione esecutiva fibra (FTTH)

Regione	Progetti previsti	Progetti consegnati	Progetti approvati
Abruzzo	81	73	73
Basilicata	81	77	77
Calabria	201	169	166
Campania	288	247	246
Emilia-Romagna	304	285	280
Friuli-Venezia Giulia	136	119	119
Lazio	260	210	207
Liguria	204	168	168
Lombardia	434	356	355
Marche	192	154	148
Molise	45	42	41
Piemonte	558	467	463
Puglia	147	136	136
Sardegna	219	202	202
Sicilia	256	249	248
Toscana	284	216	211
Trentino-Alto Adige	109	97	97
Umbria	119	101	100
Valle d'Aosta	45	42	42
Veneto	241	226	225
Totale complessivo	4.204	3.636	3.604

Tabella 4: progettazione esecutiva wireless (FWA)

Si sottolinea che il processo di progettazione esecutiva parte con la consegna delle istanze agli Enti gestori delle strade e ai proprietari delle infrastrutture esistenti che saranno riutilizzate e si conclude con l'ottenimento delle autorizzazioni e la consegna del progetto che le recepisce ad Infratel Italia. Infratel Italia verifica i progetti esecutivi, li valida ed emette un Ordine di Esecuzione che consente a Open Fiber di avviare i cantieri. Nel caso in cui i progetti non siano meritevoli di approvazione, Infratel comunica a OF le modifiche da apportare e, a valle degli adeguamenti apportati da OF, approva il progetto esecutivo.

Per i ritardi accumulati nella consegna dei progetti esecutivi e nell'adeguamento degli stessi (che deve avvenire entro 30 giorni dal rifiuto) sono state applicate penali per € 24.070.500.

Ovviamente il processo di progettazione esecutiva è fortemente impattato dai tempi di risposta degli Enti che in alcuni casi sono molto lunghi. A tal proposito sono state avviati con il MISE degli incontri tecnici con ANAS, RFI e soprintendenze al fine di identificare delle azioni che permettano una riduzione dei tempi di rilascio delle autorizzazioni di questi Enti.

I progetti esecutivi di tipo FTTH sono nello stesso numero dei corrispondenti progetti definitivi a meno di situazioni in cui il progetto definitivo prevedeva la copertura del comune all'interno del progetto esecutivo di un altro comune per ragioni geografiche. In tal caso il progetto esecutivo del comune non verrà realizzato. Per la rete FWA invece viene emesso un progetto esecutivo per ciascun sito presente nell'unico progetto definitivo redatto per la copertura del comune. Il numero dei progetti esecutivi complessivo però non è immediatamente comparabile con quello dei definitivi, in quanto questi sono prodotti su base comune e indicano come viene coperto il comune, mentre gli esecutivi vengono prodotti per sito e un sito potrebbe coprire più di un comune.

Nella progettazione esecutiva è stato via via superato il concetto delle fasi, applicato invece alla progettazione definitiva. Infatti, si è preferito dare la priorità alla progettazione dei comuni che consentissero una immediata attivazione dei servizi ai cittadini, in quanto sede di PCN o immediatamente limitrofi ai comuni sede di PCN, indipendentemente dalla fase alla quale appartenevano. Si ricorda inoltre che il completamento della progettazione esecutiva dipende anche dal rilascio delle autorizzazioni degli Enti ed è quindi possibile che il progetto di qualche comune non sede di PCN sia stato consegnato prima del comune sede del PCN di appartenenza.

In fase di progettazione, inoltre, si è proceduto ad una verifica puntuale delle UI presenti nei vari comuni e alla localizzazione geografica dei civici dichiarati come coperti dagli operatori in fase di consultazione e delle UI corrispondenti. A seguito di questa verifica, in alcuni casi, il numero delle UI effettivamente da coprire è risultato inferiore a quello previsto in offerta. Ciò ha condotto all'esclusione dal piano di 293 comuni che sono risultati già coperti per più del 95% delle UI al netto delle case sparse. Per le UI residuali di questi ultimi comuni è stato previsto un intervento più efficace nell'ambito del piano Italia a 1 Giga che interesserà anche le UI risultate coperte.

Per poco più di 800 comuni ulteriori, per i quali dall'analisi precedente è risultata una copertura superiore al 95%, si è ottenuta una copertura parziale delle UI rimanenti tramite sistemi wireless già utilizzati per la copertura di altri comuni.

5. ESECUZIONE DEI CANTIERI

I cantieri, FTTH o FWA, vengono avviati da Open Fiber man mano che Infratel Italia emette i relativi ODE. La situazione dei cantieri aperti è riassunta nella tabella successiva.

Quando un Ode viene completato Open Fiber emette un CUIR (Comunicazione Ultimazione Impianto di Rete) che viene notificato ad Infratel Italia.

Durante la vita di un cantiere, possono accadere svariati eventi che costringono ad un allungamento dei tempi di esecuzione rispetto al cronoprogramma previsto nel progetto esecutivo.

Solo per citarne alcuni, può accadere che a causa di un impedimento tecnico imprevisto (presenza di sottoservizi esistenti a profondità minima, individuazione di reperti archeologici, etc.) oppure a causa di impossibilità ad utilizzare porzioni di infrastrutture esistenti previste nel progetto (opposizioni di privati che non consentono l'accesso al proprio fondo per portare la fibra su una palifica, ostruzioni di tubazioni esistenti che non consentono la posa dei cavi, indisponibilità sopraggiunta del proprietario dell'infrastruttura che in precedenza aveva dato il proprio assenso, impossibilità del proprietario a bonificare l'infrastruttura per renderla idonea alla posa dei cavi, etc.) sia necessario effettuare delle variazioni in corso d'opera del progetto. Ciò costringe a ripresentare le richieste di autorizzazione agli Enti ed attendere il loro rilascio e quindi a dover sospendere il cantiere. Altro caso è ad esempio il ritardo del proprietario dell'infrastruttura esistente (tipicamente TIM o Enel Distribuzione) a bonificare l'infrastruttura ceduta ed anche ciò determina una sospensione del cantiere ed un allungamento dei tempi di realizzazione. Questi casi ed altri ancora che possono accadere (dinioghi di privati alla posa sulle palificazioni ricadenti nei loro terreni, condizioni meteo eccezionali, chiusure di impianti di betonaggio o delle cave per inerti, e per ultima l'emergenza Covid,) comportano purtroppo talora lo slittamento dei tempi di chiusura dei cantieri.

Su 11.424 Ode complessivamente aperti in fibra e 3.602 wireless ne sono stati completati ad oggi con CUIR rispettivamente 9.250 e 3.505 come indicato nelle tabelle seguenti (nella tabella relativa agli ordini FTTH viene anche evidenziato il numero di comuni):

Regioni	Ordini Emessi	Comuni con ordine	Cantieri aperti	Comuni avviati	Cantieri con Cuir	Comuni completati
Abruzzo	352	174	310	174	297	166
Basilicata	241	103	217	103	209	102
Campania	847	400	774	397	715	369
Calabria	279	237	256	236	250	230
Emilia-Romagna	484	236	463	233	387	205
Friuli-Venezia Giulia	372	181	354	181	351	181
Lazio	586	306	501	302	449	288
Liguria	367	198	310	183	220	129
Lombardia	1.986	1.087	1.772	1.025	1.486	870
Marche	456	217	440	217	414	213
Molise	245	130	193	130	190	130
Piemonte	2.106	1.096	1.855	1.078	1.620	944
Puglia	258	221	239	221	223	206
Sardegna	151	134	137	134	135	132
Sicilia	680	299	608	298	598	297
Toscana	416	200	378	198	323	172
Trentino-Alto Adige	423	206	413	206	393	195
Umbria	173	77	163	77	161	77
Valle d'Aosta	136	68	122	66	104	56
Veneto	866	442	832	431	725	372
Totale complessivo	11.424	6.012	10.337	5.890	9.250	5.334

Tabella 5: situazione cantieri fibra

Regione	Ordini emessi	Cantieri aperti	Cantieri con CUIR
Abruzzo	73	73	71
Basilicata	77	77	75
Calabria	166	165	164
Campania	244	240	227
Emilia-Romagna	280	278	274
Friuli-Venezia Giulia	119	116	115
Lazio	207	207	207
Liguria	168	166	158
Lombardia	355	354	350
Marche	148	147	141
Molise	41	41	40
Piemonte	463	458	450
Puglia	136	134	133
Sardegna	202	202	201
Sicilia	248	247	245
Toscana	211	205	200
Trentino-Alto Adige	97	96	94
Umbria	100	99	96
Valle d'Aosta	42	42	42
Veneto	225	223	222
Totale complessivo	3.602	3.570	3.505

Tabella 6: situazione cantieri wireless

Dal punto di vista economico, a fronte di un valore di lavori previsti di circa 2,55 mld di euro sono stati avviati cantieri per 2,6 mld di euro, il cui avanzamento è indicato nella tabella seguente. L'avanzamento dei lavori rispetto ai cantieri avviati è di circa l'98%:

Regione	Valore cantieri avviati	Avanzamento lavori	Lavori Contabilizzati dal DL
Abruzzo	81.302.837	72.532.141	61.065.664
Basilicata	37.439.022	43.165.388	34.206.852
Calabria	37.447.266	49.107.573	32.139.371
Campania	144.555.275	156.344.275	123.622.099
Emilia-Romagna	264.600.305	235.372.386	199.593.198
Friuli-Venezia Giulia	72.013.070	85.644.834	68.411.375
Lazio	151.168.226	152.165.476	121.992.643
Liguria	81.826.698	55.641.093	45.149.905
Lombardia	395.855.283	346.662.944	279.550.520
Marche	129.572.577	142.376.460	110.398.483

Regione	Valore cantieri avviati	Avanzamento lavori	Lavori Contabilizzati dal DL
Molise	45.158.657	45.964.483	40.800.566
Piemonte	349.258.414	328.605.691	256.821.937
Puglia	40.957.819	46.828.434	30.801.465
Sardegna	49.259.083	55.406.470	37.432.211
Sicilia	149.044.256	172.513.521	136.635.529
Toscana	176.934.864	163.561.321	136.093.476
Trentino-Alto Adige	60.229.170	61.748.546	51.096.283
Umbria	68.112.732	72.720.916	63.112.661
Valle d'Aosta	21.080.824	15.075.508	12.279.944
Veneto	269.106.656	279.153.744	222.061.348
Totale complessivo	2.624.923.035,10	2.580.591.202,20	2.063.265.531,91

Tabella 7: Avanzamento economico del progetto

Si ricorda che rispetto all'importo dei lavori (VA) il Prezzo (P) riconosciuto ad OF è ottenuto applicando al VA il rapporto P/VA dell'offerta di gara per ciascun lotto, in quanto il delta rispetto all'investimento fatto dovrà essere ottenuto dallo sfruttamento commerciale della rete in concessione.

6. COLLAUDO

Per poter eseguire il collaudo di un comune e quindi fornire i servizi alla cittadinanza è necessario che il comune in tutte le sue componenti sia stato completato e pertanto sono necessari i CUIR del PCN, della rete primaria e della rete secondaria, ove siano previsti tutti. Quando ci sono tutti e tre i CUIR, o quelli previsti per il comune, Open Fiber presenta la documentazione di as built ad Infratel Italia che avvia le attività di collaudo. Non è possibile avviare il collaudo in mancanza di uno dei tre CUIR in quanto non sarebbe possibile il collaudo ottico della rete realizzata nel comune e quindi verificare la funzionalità della rete all'erogazione dei servizi contrattualmente previsti.

Infratel Italia verifica la documentazione di as built e qualora sia corretta ed esaustiva ai sensi del contratto e della normativa vigente, procede con il collaudo in campo. Nel caso in cui la documentazione non sia completa o corretta la rifiuta e la rimanda indietro ad Open Fiber. A seguito del collaudo in campo si possono verificare tre situazioni: il collaudo è positivo, il collaudo è negativo, il collaudo è positivo con prescrizioni. Nei primi due casi il collaudo si chiude; nel caso di collaudo positivo, Open Fiber può avviare i servizi nel comune mentre nel caso di collaudo negativo Open Fiber dovrà rimuovere le significative anomalie riscontrate, ripresentare la documentazione di as built e richiedere un nuovo collaudo.

Nel caso invece di collaudo positivo con prescrizioni, la commissione di collaudo Infratel Italia assegna un termine ad Open Fiber (tipicamente 20 giorni) entro il quale dovrà risolvere le lievi anomalie riscontrate che non hanno consentito di chiudere il collaudo positivamente. Non appena OF fornirà evidenza della chiusura delle prescrizioni, il collaudatore, previa verifica, potrà chiudere positivamente il collaudo.

Qualora Open Fiber non adempia alle prescrizioni impartite nei 20 giorni concessi, saranno applicate le relative penali contrattuali. Alla data attuale sono state comminate **€ 18.641.750 di penali**.

I collaudi dei siti FWA invece vengono eseguiti man mano che essi sono completati, anche se coprono solo parzialmente il comune. Per poter collaudare un sito FWA è necessario che siano stati completati con CUIR l’Ode del sito, il PCN a cui il sito è collegato e sia stata realizzato il collegamento ottico tra il sito ed il PCN. La verifica della corretta copertura over 30 del comune potrà essere eseguita da Infratel Italia solo contestualmente al collaudo dell’ultimo sito FWA che copre il comune. La situazione dei collaudi ad oggi è la seguente:

Progetti FIBRA

Regione	Impianti collaudabili	Impianti complessivamente collaudati in campo	Collaudi positivi
Abruzzo	329	323	323
Basilicata	204	187	169
Calabria	265	259	256
Campania	718	708	692
Emilia-Romagna	315	275	257
Friuli-Venezia Giulia	347	345	343
Lazio	462	427	396
Liguria	221	215	202
Lombardia	1.225	1.179	1.106
Marche	370	344	309
Molise	234	231	228
Piemonte	1.640	1.615	1.519
Puglia	231	223	214
Sardegna	143	141	140
Sicilia	633	625	620
Toscana	326	308	285
Trentino-Alto Adige	391	387	376
Umbria	159	159	154
Valle d'Aosta	104	99	82
Veneto	706	674	659
Totale complessivo	9.023	8.724	8.330

Tabella 8: Avanzamento PROGETTI con collaudi (FIBRA)

Se consideriamo i comuni invece dei singoli progetti la tabella dei collaudi è la seguente:

Comuni FIBRA

Regione	Impianti collaudabili	Impianti complessivamente collaudati in campo	Collaudi positivi
Abruzzo	164	162	162
Basilicata	91	84	73
Calabria	229	223	221
Campania	358	353	345
Emilia-Romagna	164	150	142
Friuli-Venezia Giulia	177	176	175
Lazio	269	253	240
Liguria	115	112	102
Lombardia	759	737	694
Marche	192	180	162
Molise	129	129	128
Piemonte	856	840	776
Puglia	203	195	188
Sardegna	131	129	128
Sicilia	294	291	290
Toscana	165	154	139
Trentino-Alto Adige	192	190	185
Umbria	73	73	70
Valle d'Aosta	54	52	42
Veneto	355	338	330
Totale complessivo	4.970	4.821	4.592

Tabella 9: Avanzamento COMUNI con collaudi (FIBRA)

Progetti FWA

Regione	Impianti collaudabili	Impianti complessivamente collaudati in campo	Siti collaudati positivamente
Abruzzo	58	58	58
Basilicata	58	55	55
Calabria	149	146	146
Campania	167	166	166
Emilia-Romagna	162	155	149
Friuli-Venezia Giulia	108	106	105
Lazio	133	129	123
Liguria	78	75	75
Lombardia	240	232	231
Marche	91	86	85
Molise	40	40	40
Piemonte	302	291	288
Puglia	109	109	109

Sardegna	178	178	178
Sicilia	208	206	206
Toscana	117	114	107
Trentino-Alto Adige	74	71	63
Umbria	88	81	81
Valle d'Aosta	22	22	22
Veneto	181	178	174
Totale complessivo	2.563	2.498	2.461

Tabella 10: Avanzamento collaudi siti FWA

7. UNITA' IMMOBILIARI

Si riporta di seguito le quantità di unità immobiliari coperte da progetti FTTH nei vari stati di lavorazione. Al 31 dicembre 2024, a seguito della documentazione di collaudo fornita da Open Fiber, risultano collaudabili **4.632.707** di cui ne sono state collaudate **4.134.413** e **498.294** sono attualmente in collaudo.

REGIONE	Unità immobiliari Pianificate	Unità immobiliari in progettazione esecutiva	Unità immobiliari in lavorazione	Unità immobiliari. in collaudo.	Unità immobiliari collaudate	TOTALE Unità immobiliari in progettazione esecutiva, in lavorazione/collaudo e collaudate
Abruzzo	215.838	-	42.942	6.814	175.594	225.350
Basilicata	69.708	-	9.513	8.245	51.626	69.384
Calabria	52.780	1.041	10.035	5.265	36.141	52.482
Campania	340.048	2.443	35.686	10.870	290.497	339.496
Emilia-Romagna	465.485	-	197.484	42.504	223.010	462.998
Friuli-Venezia Giulia	154.917	-	6.894	2.954	145.438	155.286
Lazio	350.395	10.017	67.408	36.425	237.943	351.793
Liguria	186.081	336	111.035	10.862	64.758	186.991
Lombardia	1.263.668	26.768	410.257	63.247	765.947	1.266.219
Marche	333.529	-	76.357	75.268	182.489	334.114
Molise	131.932	-	965	1.559	133.827	136.351
Piemonte	792.757	8.891	227.265	72.692	485.251	794.099
Puglia	65.483	173	13.620	11.058	43.863	68.714
Sardegna	69.135	-	6.455	11.595	51.335	69.385
Sicilia	366.491	-	10.277	15.427	340.296	366.000
Toscana	321.875	12.319	89.051	41.045	176.200	318.615
Trentino-Alto Adige	204.396	-	34.186	11.846	161.657	207.689
Umbria	114.790	-	16.291	5.477	94.051	115.819

REGIONE	Unità immobiliari Pianificate	Unità immobiliari in progettazione esecutiva	Unità immobiliari in lavorazione	Unità immobiliari. in collaudo.	Unità immobiliari collaudate	TOTALE Unità immobiliari in progettazione esecutiva, in lavorazione/collaudo e collaudate
Valle d'Aosta	62.615	-	28.015	8.558	26.150	62.723
Veneto	726.060	969	213.946	56.583	448.340	719.838
TOTALE	6.287.983	62.957	1.607.682	498.294	4.134.413	6.303.346

PENALI

Alla fine del mese di novembre 2023, sono state contestate al concessionario le seguenti penali contrattuali:

Importo penale	Fase	Dettaglio
€ 6.336.000	Penali parziali progettazione definitiva fase 4 gara 1 e 2	Per le attività di progettazione di fase 4, non ancora completate. L'importo sarà ricalcolato, in aumento, a chiusura di tutte le attività di fase 4.
€ 16.827.250	Collaudo	In relazione alla fase di collaudo, per i ritardi nell'adempiere alle prescrizioni impartite (ossia oltre il termine ordinario dei 20 giorni).
€ 23.919.250	Progettazione esecutiva	Ritardo nella consegna e nell'adeguamento dei progetti non approvati
€ 11.478.000	Progettazione definitiva	Ritardo nell'adeguamento dei progetti non approvati

8. AVVIO DEI SERVIZI

Come detto Open Fiber all’esito positivo del collaudo deve avviare la commercializzazione dei servizi previsti dalla concessione (servizi passivi di cessione delle fibre ottiche e di colocation al PCN e servizi di tipo VULA). Fino allo scorso 31 marzo, al fine di anticipare il più possibile la possibilità per i cittadini di accedere ai servizi a banda ultralarga, Infratel ha concesso ad Open Fiber di avviare i servizi anche in comuni privi di collaudo per i quali siano stati completati i lavori con l’emissione del relativo CUIR.

I servizi di Open Fiber sono pertanto oggi disponibili in **6.615** comuni, elencati in allegato 1. In alcuni comuni sono disponibili solo servizi FWA e a volte solo per una parte delle UI bianche presenti nel comune (dipende da quali siti sono stati via via completati), mentre in altri sono disponibili sia i servizi FTTH che FWA.

In molti comuni Open Fiber, in aggiunta ai servizi passivi, offre anche servizi di tipo “attivo” (aggiuntivi rispetto a quelli minimi previsti nella concessione) che prevedono il trasporto del traffico raccolto presso le sedi degli operatori clienti.

Alla data del presente report¹ sono stati attivati i servizi a **439.096 UI** come indicato nella tabella sottostante. Sono invece complessivamente **265 gli OLO** che hanno richiesto attivazioni ad Open Fiber.

Regione	Quantità	Ordini	In lavorazione	KO	OK
	OLO Presenti	complessivi			
ABRUZZO	69	20149	1.388	4.857	13.904
BASILICATA	57	7894	328	2.374	5.192
CALABRIA	25	346	58	127	161
CAMPANIA	87	48348	3.065	15.827	29.456
EMILIA ROMAGNA	109	52398	4.166	17.060	31.172
FRIULI-VENEZIA GIULIA	95	30492	1.999	8.172	20.321
LAZIO	92	39769	2.787	13.382	23.600
LIGURIA	47	2679	330	901	1.448
LOMBARDIA	157	154582	11.117	42.530	100.935
MARCHE	88	37926	4.109	10.696	23.121
MOLISE	53	12901	661	3.022	9.218
PIEMONTE	135	75377	7.927	24.531	42.919
PUGLIA	36	837	137	229	471
SARDEGNA	32	656	129	109	418
SICILIA	79	39866	1.921	12.442	25.503
TOSCANA	105	37028	2.925	12.269	21.834
TRENTINO-ALTO ADIGE	95	25517	2.049	8.301	15.167
UMBRIA	75	21558	1.652	7.041	12.865
VALLE D'AOSTA	48	3330	605	1.387	1.338
VENETO	139	96682	7.665	28.964	60.053
Totale complessivo	265	708335	55.018	214.221	439.096
			8%	30%	62%

¹ I dati sui servizi attivi vengono aggiornati da OF il 15 del mese successivo

La maggior parte dei KO evidenziati in tabella è dovuta a rifiuti dei clienti, successivi all'ordine, ed in particolare in fase di appuntamento con i tecnici per l'intervento a casa cliente o addirittura in fase di esecuzione dello stesso intervento. Altra importante causa di KO è la bassa qualità della toponomastica locale che presenta una alta percentuale di indirizzi senza numero civico (SNC). Gli SNC attualmente rappresentano circa il 10% del totale degli indirizzi presenti nel database di vendibilità di Open Fiber. Si evidenzia che nel conteggio degli ordini ricevuti e dei KO della tabella precedente sono compresi anche gli ordini risottomessi a seguito di un KO e che successivamente sono stati positivamente conclusi.

Allegato 1: Elenco comuni in commercializzazione²

Codice ISTAT	Regione	Provincia	Comune	UI FTTH Totali	UI FWA Totali
069003	Abruzzo	Chieti	Ari	521	6
069004	Abruzzo	Chieti	Arielli	633	
069005	Abruzzo	Chieti	Atessa	5.060	749
069006	Abruzzo	Chieti	Bomba	925	
069007	Abruzzo	Chieti	Borrello	805	
069010	Abruzzo	Chieti	Canosa Sannita	571	695
069011	Abruzzo	Chieti	Carpineto Sinello	528	276
069012	Abruzzo	Chieti	Carunchio	840	
069014	Abruzzo	Chieti	Casalanguida	528	222
069017	Abruzzo	Chieti	Casoli	3.438	1.336
069019	Abruzzo	Chieti	Castelguidone	353	
069021	Abruzzo	Chieti	Celenza sul Trigno	821	484
069022	Abruzzo	Chieti	Chieti	753	998
069023	Abruzzo	Chieti	Civitaluparella	374	
069024	Abruzzo	Chieti	Civitella Messer Raimondo	642	282
069025	Abruzzo	Chieti	Colledimacine	393	
069026	Abruzzo	Chieti	Colledimezzo	522	
069029	Abruzzo	Chieti	Dogliola	348	253

² Dati forniti da Open Fiber. Le UI vendibili sono superiori a quelle collaudate in virtù della deroga concessa in passato da Infratel Italia al Concessionario di poter avviare i servizi nei comuni per i quali Open Fiber non ha ancora consegnato la documentazione di collaudo seppur abbia completato i lavori con l'emissione del relativo certificato di ultimazione lavori (CUIR).

Codice ISTAT	Regione	Provincia	Comune	UI FTTH Totali	UI FWA Totali
069104	Abruzzo	Chieti	Fallo	262	
069032	Abruzzo	Chieti	Filetto	506	77
069033	Abruzzo	Chieti	Fossacesia	411	253
069034	Abruzzo	Chieti	Fraine	442	
069036	Abruzzo	Chieti	Fresagrandinaria	904	102
069038	Abruzzo	Chieti	Furci	918	360
069039	Abruzzo	Chieti	Gamberale	545	161
069042	Abruzzo	Chieti	Giuliano Teatino	667	85
069043	Abruzzo	Chieti	Guardiagrele	5.046	536
069044	Abruzzo	Chieti	Guilmi	516	140
069046	Abruzzo	Chieti	Lanciano		477
069047	Abruzzo	Chieti	Lentella	545	
069048	Abruzzo	Chieti	Lettopalena	391	
069049	Abruzzo	Chieti	Liscia	546	39
069051	Abruzzo	Chieti	Montazzoli	690	727
069009	Abruzzo	Chieti	Montebello sul Sangro	187	
069052	Abruzzo	Chieti	Monteferrante	258	
069053	Abruzzo	Chieti	Montelapiano	252	
069054	Abruzzo	Chieti	Montenerodomo	553	130
069058	Abruzzo	Chieti	Ortona		229
069061	Abruzzo	Chieti	Palmoli	1.238	397
069062	Abruzzo	Chieti	Palombaro	670	266
069063	Abruzzo	Chieti	Pennadomo	540	64
069064	Abruzzo	Chieti	Pennapedimonte	507	2
069103	Abruzzo	Chieti	Pietraferrazzana	141	222
069066	Abruzzo	Chieti	Pizzoferrato	2.326	133
069067	Abruzzo	Chieti	Poggiofiorito	503	269

Codice ISTAT	Regione	Provincia	Comune	UI FTTH Totali	UI FWA Totali
069069	Abruzzo	Chieti	Pretoro	1.005	
069070	Abruzzo	Chieti	Quadri	655	501
069077	Abruzzo	Chieti	Roio del Sangro	400	
069078	Abruzzo	Chieti	Rosello	404	
069079	Abruzzo	Chieti	San Buono	1.020	605
069080	Abruzzo	Chieti	San Giovanni Lipioni	331	
069081	Abruzzo	Chieti	San Giovanni Teatino	7.592	1.441
069082	Abruzzo	Chieti	San Martino sulla Marrucina	507	126
069086	Abruzzo	Chieti	San Vito Chietino		312
069084	Abruzzo	Chieti	Santa Maria Imbaro	1.016	90
069088	Abruzzo	Chieti	Schiavi di abruzzo	1.923	
069089	Abruzzo	Chieti	Taranta Peligna	429	
069093	Abruzzo	Chieti	Torrebruna	629	
069094	Abruzzo	Chieti	Torrevecchia Teatina	621	
069096	Abruzzo	Chieti	Treglio	846	332
069097	Abruzzo	Chieti	Tufillo	425	56
069098	Abruzzo	Chieti	Vacri	586	634
069100	Abruzzo	Chieti	Villalfonsina	587	
066001	Abruzzo	L'Aquila	Acciano	634	479
066002	Abruzzo	L'Aquila	Aielli	1.114	22
066003	Abruzzo	L'Aquila	Alfedena	2.343	
066004	Abruzzo	L'Aquila	Anversa degli Abruzzi	702	
066006	Abruzzo	L'Aquila	Avezzano		146
066008	Abruzzo	L'Aquila	Barete	848	235
066010	Abruzzo	L'Aquila	Barrea	1.207	

Codice ISTAT	Regione	Provincia	Comune	UI FTTH Totali	UI FWA Totali
066011	Abruzzo	L'Aquila	Bisegna	569	
066014	Abruzzo	L'Aquila	Calascio	581	
066015	Abruzzo	L'Aquila	Campo di Giove	3.464	272
066018	Abruzzo	L'Aquila	Cansano	595	
066019	Abruzzo	L'Aquila	Capestrano	970	20
066021	Abruzzo	L'Aquila	Capitignano	886	
066022	Abruzzo	L'Aquila	Caporciano	347	
066023	Abruzzo	L'Aquila	Cappadocia	4.077	
066024	Abruzzo	L'Aquila	Carapelle Calvisio	82	
066025	Abruzzo	L'Aquila	Carsoli	4.583	48
066026	Abruzzo	L'Aquila	Castel Del Monte	902	
066027	Abruzzo	L'Aquila	Castel di Ieri	758	
066028	Abruzzo	L'Aquila	Castel di Sangro	5.705	
066030	Abruzzo	L'Aquila	Castelvecchio Calvisio	225	
066032	Abruzzo	L'Aquila	Celano	902	1.596
066033	Abruzzo	L'Aquila	Cerchio	1.089	
066034	Abruzzo	L'Aquila	Civita d'Antino	809	
066035	Abruzzo	L'Aquila	Civitella Alfedena	545	
066037	Abruzzo	L'Aquila	Cocullo	486	
066038	Abruzzo	L'Aquila	Collarmele	874	63
066040	Abruzzo	L'Aquila	Collepietro	386	
066041	Abruzzo	L'Aquila	Corfinio	1.157	217
066042	Abruzzo	L'Aquila	Fagnano Alto	395	735
066043	Abruzzo	L'Aquila	Fontecchio	427	
066044	Abruzzo	L'Aquila	Fossa	409	248
066045	Abruzzo	L'Aquila	Gagliano Aterno	538	

Codice ISTAT	Regione	Provincia	Comune	UI FTTH Totali	UI FWA Totali
066047	Abruzzo	L'Aquila	Goriano Sicoli	767	
066049	Abruzzo	L'Aquila	L'Aquila		176
066052	Abruzzo	L'Aquila	Lucoli	2.174	287
066055	Abruzzo	L'Aquila	Molina Aterno	410	
066056	Abruzzo	L'Aquila	Monte reale	3.793	533
066058	Abruzzo	L'Aquila	Navelli	766	
066059	Abruzzo	L'Aquila	Ocre	764	142
066060	Abruzzo	L'Aquila	Ofena	867	288
066061	Abruzzo	L'Aquila	Opi	420	24
066063	Abruzzo	L'Aquila	Ortona dei Marsi	1.071	
066064	Abruzzo	L'Aquila	Ortucchio	1.343	
066065	Abruzzo	L'Aquila	Ovindoli	2.368	129
066067	Abruzzo	L'Aquila	Pereto	1.038	
066068	Abruzzo	L'Aquila	Pescasseroli	3.473	65
066069	Abruzzo	L'Aquila	Pescina	634	
066073	Abruzzo	L'Aquila	Poggio Picenze	611	78
066074	Abruzzo	L'Aquila	Prata d'Ansidonia	374	
066075	Abruzzo	L'Aquila	Pratola Peligna	4.953	408
066078	Abruzzo	L'Aquila	Rivisondoli	3.661	
066080	Abruzzo	L'Aquila	Rocca di Botte	974	252
066081	Abruzzo	L'Aquila	Rocca Di Cambio	1.372	
066082	Abruzzo	L'Aquila	Rocca di Mezzo	4.881	249
066083	Abruzzo	L'Aquila	Rocca Pia	547	
066079	Abruzzo	L'Aquila	Roccacasale	536	90
066086	Abruzzo	L'Aquila	San Benedetto in Perillis	164	
066088	Abruzzo	L'Aquila	San Pio delle Camere	546	

Codice ISTAT	Regione	Provincia	Comune	UI FTTH Totali	UI FWA Totali
066090	Abruzzo	L'Aquila	Sant'Eusanio Forconese	238	86
066091	Abruzzo	L'Aquila	Santo Stefano di Sessanio	250	
066094	Abruzzo	L'Aquila	Scontrone	497	
066097	Abruzzo	L'Aquila	Secinaro	736	
066098	Abruzzo	L'Aquila	Sulmona	1.668	515
066099	Abruzzo	L'Aquila	Tagliacozzo	5.608	110
066100	Abruzzo	L'Aquila	Tione degli Abruzzi	817	83
066104	Abruzzo	L'Aquila	Villa Santa Lucia degli Abruzzi	658	
066105	Abruzzo	L'Aquila	Villa Sant'Angelo	315	324
066103	Abruzzo	L'Aquila	Villalago	987	
066106	Abruzzo	L'Aquila	Villavallelonga	989	
066107	Abruzzo	L'Aquila	Villetta Barrea	850	
066108	Abruzzo	L'Aquila	Vittorito	993	748
068001	Abruzzo	Pescara	Abbateggio	266	164
068002	Abruzzo	Pescara	Alanno		7
068004	Abruzzo	Pescara	Brittoli	404	248
068008	Abruzzo	Pescara	Carpineto della Nora	537	1
068009	Abruzzo	Pescara	Castiglione a Casauria	692	
068010	Abruzzo	Pescara	Catignano	766	
068011	Abruzzo	Pescara	Cepagatti		575

Codice ISTAT	Regione	Provincia	Comune	UI FTTH Totali	UI FWA Totali
068012	Abruzzo	Pescara	Città Sant'Angelo		159
068013	Abruzzo	Pescara	Civitaquana	792	454
068016	Abruzzo	Pescara	Corvara	159	83
068018	Abruzzo	Pescara	Elice	774	139
068021	Abruzzo	Pescara	Loreto Aprutino	3.166	
068023	Abruzzo	Pescara	Montebello di Bertona	387	
068028	Abruzzo	Pescara	Pescara		64
068029	Abruzzo	Pescara	Pescosansonesco	352	
068030	Abruzzo	Pescara	Pianella	3.541	1.167
068031	Abruzzo	Pescara	Picciano	775	379
068032	Abruzzo	Pescara	Pietranico	333	419
068033	Abruzzo	Pescara	Popoli Terme	2.878	
068034	Abruzzo	Pescara	Roccamorice	750	1
068036	Abruzzo	Pescara	Salle	361	
068037	Abruzzo	Pescara	Sant'Eufemia a Maiella	784	636
068040	Abruzzo	Pescara	Serramonacesca	535	361
068041	Abruzzo	Pescara	Spoltore		799
068044	Abruzzo	Pescara	Turrivalignani	527	99
068045	Abruzzo	Pescara	Vicoli	251	228
068046	Abruzzo	Pescara	Villa Celiera	537	
067003	Abruzzo	Teramo	Arsita	273	79
067006	Abruzzo	Teramo	Bellante		238
067008	Abruzzo	Teramo	Campoli	3.613	1.520
067010	Abruzzo	Teramo	Castel Castagna	211	154
067012	Abruzzo	Teramo	Castelli	525	295
067014	Abruzzo	Teramo	Castilenti	685	192
067017	Abruzzo	Teramo	Civitella del Tronto	1.279	438
067022	Abruzzo	Teramo	Cortino	822	

Codice ISTAT	Regione	Provincia	Comune	UI FTTH Totali	UI FWA Totali
067024	Abruzzo	Teramo	Fano Adriano	663	
067026	Abruzzo	Teramo	Isola del Gran Sasso d'Italia	3.575	63
067047	Abruzzo	Teramo	Martinsicuro		3
067027	Abruzzo	Teramo	Montefino	510	63
067028	Abruzzo	Teramo	Montorio al Vomano	3.994	1.498
067034	Abruzzo	Teramo	Pietracamela	660	
067036	Abruzzo	Teramo	Rocca Santa Maria	594	41
067038	Abruzzo	Teramo	Sant'Egidio alla Vibrata	5.573	195
067041	Abruzzo	Teramo	Teramo	689	213
067042	Abruzzo	Teramo	Torano Nuovo	688	
067046	Abruzzo	Teramo	Valle Castellana	1.077	
077001	Basilicata	Matera	Accettura	1.542	584
077002	Basilicata	Matera	Aliano	1.026	15
077004	Basilicata	Matera	Calciano	770	254
077005	Basilicata	Matera	Cirigliano	523	272
077006	Basilicata	Matera	Colobraro	872	113
077007	Basilicata	Matera	Craco	364	23
077008	Basilicata	Matera	Ferrandina	206	55
077009	Basilicata	Matera	Garaguso	813	583
077010	Basilicata	Matera	Gorgoglione	941	137
077014	Basilicata	Matera	Matera	701	355
077018	Basilicata	Matera	Nova Siri		20
077019	Basilicata	Matera	Oliveto Lucano	640	547
077020	Basilicata	Matera	Pisticci	1.075	68
077023	Basilicata	Matera	Rotondella	1.536	183
077024	Basilicata	Matera	Salandra	1.719	137

Codice ISTAT	Regione	Provincia	Comune	UI FTTH Totali	UI FWA Totali
077025	Basilicata	Matera	San Giorgio Lucano	1.249	711
077026	Basilicata	Matera	San Mauro Forte	1.148	837
077031	Basilicata	Matera	Scanzano Jonico		68
077028	Basilicata	Matera	Tricarico		52
077029	Basilicata	Matera	Tursi	2.848	1.200
077030	Basilicata	Matera	Valsinni	984	148
076001	Basilicata	Potenza	Abriola	915	473
076003	Basilicata	Potenza	Albano di Lucania	823	428
076004	Basilicata	Potenza	Anzi		172
076005	Basilicata	Potenza	Armento	597	3
076006	Basilicata	Potenza	Atella	140	481
076007	Basilicata	Potenza	Avigliano	1.098	105
076008	Basilicata	Potenza	Balvano	1.095	957
076009	Basilicata	Potenza	Banzi	1.211	
076010	Basilicata	Potenza	Baragiano	312	196
076011	Basilicata	Potenza	Barile	81	21
076012	Basilicata	Potenza	Bella	1.887	911
076013	Basilicata	Potenza	Brienza	178	161
076014	Basilicata	Potenza	Brindisi Montagna	477	286
076015	Basilicata	Potenza	Calvello	1.538	790
076016	Basilicata	Potenza	Calvera	275	25
076017	Basilicata	Potenza	Campomaggiore	706	484
076018	Basilicata	Potenza	Cancellara	911	727
076019	Basilicata	Potenza	Carbone	619	215
076021	Basilicata	Potenza	Castelgrande	67	723
076022	Basilicata	Potenza	Castelluccio Inferiore	1.612	1
076023	Basilicata	Potenza	Castelluccio Superiore	618	
076024	Basilicata	Potenza	Castelmezzano	719	

Codice ISTAT	Regione	Provincia	Comune	UI FTTH Totali	UI FWA Totali
076025	Basilicata	Potenza	Castelsaraceno	1.324	99
076026	Basilicata	Potenza	Castronuovo di Sant'Andrea	696	535
076027	Basilicata	Potenza	Cersosimo	586	
076028	Basilicata	Potenza	Chiaromonte	48	48
076030	Basilicata	Potenza	Episcopia	95	791
076031	Basilicata	Potenza	Fardella	457	39
076032	Basilicata	Potenza	Filiano	93	
076033	Basilicata	Potenza	Forenza	1.989	1.042
076034	Basilicata	Potenza	Francavilla in Sinni	99	74
076035	Basilicata	Potenza	Gallicchio	669	
076099	Basilicata	Potenza	Ginestra	660	518
076037	Basilicata	Potenza	Grumento Nova	69	125
076038	Basilicata	Potenza	Guardia Perticara	585	9
076039	Basilicata	Potenza	Lagonegro	178	
076040	Basilicata	Potenza	Latronico	26	3
076041	Basilicata	Potenza	Laurenzana	68	439
076042	Basilicata	Potenza	Lauria	611	2.508
076044	Basilicata	Potenza	Maratea	133	77
076045	Basilicata	Potenza	Marsico Nuovo	159	11
076046	Basilicata	Potenza	Marsicovetere	922	123
076048	Basilicata	Potenza	Melfi	556	
076049	Basilicata	Potenza	Missanello	526	
076050	Basilicata	Potenza	Moliterno		29
076051	Basilicata	Potenza	Montemilone	1.439	648
076052	Basilicata	Potenza	Montemurro	824	165
076053	Basilicata	Potenza	Muro Lucano	164	2
076054	Basilicata	Potenza	Nemoli	444	266
076055	Basilicata	Potenza	Noepoli		45

Codice ISTAT	Regione	Provincia	Comune	UI FTTH Totali	UI FWA Totali
076056	Basilicata	Potenza	Oppido Lucano	106	
076100	Basilicata	Potenza	Paterno		9
076058	Basilicata	Potenza	Pescopagano		18
076059	Basilicata	Potenza	Picerno		435
076060	Basilicata	Potenza	Pietragalla	1.115	261
076061	Basilicata	Potenza	Pietrapertosa	784	76
076062	Basilicata	Potenza	Pignola	386	738
076063	Basilicata	Potenza	Potenza	399	1.447
076064	Basilicata	Potenza	Rapolla	91	
076065	Basilicata	Potenza	Rapone	753	253
076066	Basilicata	Potenza	Rionero in Vulture	254	730
076067	Basilicata	Potenza	Ripacandida	1.614	832
076068	Basilicata	Potenza	Rivello	391	29
076069	Basilicata	Potenza	Roccanova	821	755
076070	Basilicata	Potenza	Rotonda	71	75
076071	Basilicata	Potenza	Ruoti	47	
076072	Basilicata	Potenza	Ruvo del Monte	995	138
076073	Basilicata	Potenza	San Chirico Nuovo	1.074	623
076074	Basilicata	Potenza	San Chirico Raparo	1.218	43
076075	Basilicata	Potenza	San Costantino Albanese	529	
076076	Basilicata	Potenza	San Fele	482	180
076077	Basilicata	Potenza	San Martino d'Agri	616	
076020	Basilicata	Potenza	San Paolo Albanese	325	22
076078	Basilicata	Potenza	San Severino Lucano	670	863

Codice ISTAT	Regione	Provincia	Comune	UI FTTH Totali	UI FWA Totali
076079	Basilicata	Potenza	Sant'Angelo Le Fratte	956	
076080	Basilicata	Potenza	Sant'Arcangelo	217	469
076081	Basilicata	Potenza	Sarconi	40	827
076082	Basilicata	Potenza	Sasso di Castalda	50	650
076083	Basilicata	Potenza	Satriano di Lucania	147	
076084	Basilicata	Potenza	Savoia di Lucania	512	865
076085	Basilicata	Potenza	Senise	155	
076086	Basilicata	Potenza	Spinoso	1.058	164
076087	Basilicata	Potenza	Teana	437	4
076088	Basilicata	Potenza	Terranova di Pollino	1.064	184
076089	Basilicata	Potenza	Tito	219	1.508
076091	Basilicata	Potenza	Tramutola		16
076092	Basilicata	Potenza	Trecchina	71	61
076093	Basilicata	Potenza	Trivigno	795	556
076094	Basilicata	Potenza	Vaglio Basilicata	578	
076097	Basilicata	Potenza	Viggianello	1.676	713
076098	Basilicata	Potenza	Viggiano	90	65
079003	Calabria	Catanzaro	Amaroni	18	
079004	Calabria	Catanzaro	Amato		74
079005	Calabria	Catanzaro	Andali		3
079008	Calabria	Catanzaro	Badolato	116	
079009	Calabria	Catanzaro	Belcastro		97
079011	Calabria	Catanzaro	Borgia	353	393
079012	Calabria	Catanzaro	Botricello	125	430
079017	Calabria	Catanzaro	Caraffa di Catanzaro		17
079020	Calabria	Catanzaro	Carlopoli	59	538

Codice ISTAT	Regione	Provincia	Comune	UI FTTH Totali	UI FWA Totali
079023	Calabria	Catanzaro	Catanzaro	638	1.841
079029	Calabria	Catanzaro	Chiaravalle Centrale	126	34
079030	Calabria	Catanzaro	Cicala	7	1
079033	Calabria	Catanzaro	Conflenti		156
079034	Calabria	Catanzaro	Cortale	18	
079036	Calabria	Catanzaro	Cropani	165	92
079039	Calabria	Catanzaro	Curinga	114	95
079042	Calabria	Catanzaro	Davoli	122	76
079043	Calabria	Catanzaro	Decollatura	90	5
079047	Calabria	Catanzaro	Falerna	211	85
079048	Calabria	Catanzaro	Feroleto Antico		192
079056	Calabria	Catanzaro	Gasperina		45
079058	Calabria	Catanzaro	Gimigliano	17	6
079059	Calabria	Catanzaro	Girifalco	92	60
079060	Calabria	Catanzaro	Gizzeria	167	5
079061	Calabria	Catanzaro	Guardavalle	114	28
079063	Calabria	Catanzaro	Isca Sullo Ionio	24	
079160	Calabria	Catanzaro	Lamezia Terme	2.792	1.297
079069	Calabria	Catanzaro	Maida	116	73
079072	Calabria	Catanzaro	Marcellinara		91
079073	Calabria	Catanzaro	Martirano		122
079074	Calabria	Catanzaro	Martirano Lombardo		156
079077	Calabria	Catanzaro	Migliarina		1

Codice ISTAT	Regione	Provincia	Comune	UI FTTH Totali	UI FWA Totali
079080	Calabria	Catanzaro	Montauro		84
079081	Calabria	Catanzaro	Montepaone	138	477
079083	Calabria	Catanzaro	Motta Santa Lucia		21
079087	Calabria	Catanzaro	Nocera Terinese	230	
079089	Calabria	Catanzaro	Palermiti		43
079092	Calabria	Catanzaro	Pentone	99	
079095	Calabria	Catanzaro	Petronà	58	
079096	Calabria	Catanzaro	Pianopoli		1
079099	Calabria	Catanzaro	Platania	68	
079108	Calabria	Catanzaro	San Floro	14	9
079110	Calabria	Catanzaro	San Mango d'Aquino		4
079114	Calabria	Catanzaro	San Pietro a Maida	94	59
079115	Calabria	Catanzaro	San Pietro Apostolo	45	18
079116	Calabria	Catanzaro	San Sostene		68
079122	Calabria	Catanzaro	San Vito sullo Ionio	60	25
079117	Calabria	Catanzaro	Santa Caterina dello Ionio	200	21
079118	Calabria	Catanzaro	Sant'Andrea Apostolo dello Ionio	146	
079123	Calabria	Catanzaro	Satriano	137	33
079127	Calabria	Catanzaro	Sellia Marina	282	113

Codice ISTAT	Regione	Provincia	Comune	UI FTTH Totali	UI FWA Totali
079129	Calabria	Catanzaro	Serrastretta	428	109
079130	Calabria	Catanzaro	Sersale	25	3
079131	Calabria	Catanzaro	Settingiano	67	30
079133	Calabria	Catanzaro	Simeri Crichi	375	643
079134	Calabria	Catanzaro	Sorbo San Basile		106
079137	Calabria	Catanzaro	Soverato	139	31
079138	Calabria	Catanzaro	Soveria Mannelli	78	31
079139	Calabria	Catanzaro	Soveria Simeri	3	35
079142	Calabria	Catanzaro	Squillace	121	60
079143	Calabria	Catanzaro	Staletti	77	2
079146	Calabria	Catanzaro	Taverna	206	
079147	Calabria	Catanzaro	Tiriolo	116	
078001	Calabria	Cosenza	Acquaformosa		2
078002	Calabria	Cosenza	Acquappesa	134	
078003	Calabria	Cosenza	Acri		115
078004	Calabria	Cosenza	Aiello Calabro		108
078006	Calabria	Cosenza	Albidona		18
078008	Calabria	Cosenza	Altilia		59
078009	Calabria	Cosenza	Altomonte	90	914
078010	Calabria	Cosenza	Amantea	408	66
078011	Calabria	Cosenza	Amendolara	28	38
078012	Calabria	Cosenza	Aprigliano	21	66
078013	Calabria	Cosenza	Belmonte Calabro	431	
078014	Calabria	Cosenza	Belsito		203
078015	Calabria	Cosenza	Belvedere Marittimo	236	8
078016	Calabria	Cosenza	Bianchi		238

Codice ISTAT	Regione	Provincia	Comune	UI FTTH Totali	UI FWA Totali
078017	Calabria	Cosenza	Bisignano	510	192
078018	Calabria	Cosenza	Bocchigliero		290
078019	Calabria	Cosenza	Bonifati	232	99
078021	Calabria	Cosenza	Calopezzati	177	71
078023	Calabria	Cosenza	Campana	5	11
078025	Calabria	Cosenza	Cariati	37	70
078026	Calabria	Cosenza	Carolei	66	157
078027	Calabria	Cosenza	Carpanzano		21
078156	Calabria	Cosenza	Casali del Manco	178	11
078029	Calabria	Cosenza	Cassano all'Ionio	914	1.410
078030	Calabria	Cosenza	Castiglione Cosentino	50	
078031	Calabria	Cosenza	Castrolibero	85	291
078032	Calabria	Cosenza	Castroregio	179	
078033	Calabria	Cosenza	Castrovillari	192	111
078035	Calabria	Cosenza	Cellara		38
078036	Calabria	Cosenza	Cerchiara di Calabria	122	7
078037	Calabria	Cosenza	Cerisano	39	153
078038	Calabria	Cosenza	Cervicati		113
078039	Calabria	Cosenza	Cerzeto		8
078040	Calabria	Cosenza	Cetraro	841	
078041	Calabria	Cosenza	Civita	13	
078042	Calabria	Cosenza	Cleto		1.010
078043	Calabria	Cosenza	Colosimi		209
078157	Calabria	Cosenza	Corigliano-Rossano		82
078045	Calabria	Cosenza	Cosenza	608	220
078046	Calabria	Cosenza	Cropalati		65
078047	Calabria	Cosenza	Crosia	137	56
078048	Calabria	Cosenza	Diamante	146	
078049	Calabria	Cosenza	Dipignano	150	341

Codice ISTAT	Regione	Provincia	Comune	UI FTTH Totali	UI FWA Totali
078050	Calabria	Cosenza	Domanico		8
078051	Calabria	Cosenza	Fagnano Castello	66	54
078052	Calabria	Cosenza	Falconara Albanese	256	
078053	Calabria	Cosenza	Figline Vegliaturo	8	96
078054	Calabria	Cosenza	Firmo		32
078055	Calabria	Cosenza	Fiumefreddo Bruzio	147	
078056	Calabria	Cosenza	Francavilla Marittima	81	35
078057	Calabria	Cosenza	Frascineto	4	
078058	Calabria	Cosenza	Fuscaldo	521	442
078059	Calabria	Cosenza	Grimaldi		41
078060	Calabria	Cosenza	Grisolia	120	50
078061	Calabria	Cosenza	Guardia Piemontese	214	92
078062	Calabria	Cosenza	Lago	104	42
078063	Calabria	Cosenza	Laino Borgo		220
078064	Calabria	Cosenza	Laino Castello		146
078067	Calabria	Cosenza	Longobardi	376	
078068	Calabria	Cosenza	Longobucco	375	134
078069	Calabria	Cosenza	Lungro	44	25
078070	Calabria	Cosenza	Luzzi	173	
078072	Calabria	Cosenza	Malito		56
078073	Calabria	Cosenza	Malvito	68	57
078074	Calabria	Cosenza	Mandatoriccio	92	
078075	Calabria	Cosenza	Mangone	114	213
078076	Calabria	Cosenza	Marano Marchesato	57	130
078077	Calabria	Cosenza	Marano Principato	126	209

Codice ISTAT	Regione	Provincia	Comune	UI FTTH Totali	UI FWA Totali
078078	Calabria	Cosenza	Marzi	19	90
078079	Calabria	Cosenza	Mendicino	145	596
078080	Calabria	Cosenza	Mongrassano		148
078081	Calabria	Cosenza	Montalto Uffugo	557	226
078082	Calabria	Cosenza	Montegiordano	193	68
078083	Calabria	Cosenza	Morano Calabro	101	50
078084	Calabria	Cosenza	Mormanno	77	
078085	Calabria	Cosenza	Mottafollone		3
078087	Calabria	Cosenza	Oriolo	2	
078088	Calabria	Cosenza	Orsomarso		266
078090	Calabria	Cosenza	Panettieri	2	2
078091	Calabria	Cosenza	Paola	437	
078093	Calabria	Cosenza	Parenti		3
078094	Calabria	Cosenza	Paterno Calabro		268
078096	Calabria	Cosenza	Pedivigliano		558
078097	Calabria	Cosenza	Piane Crati		47
078100	Calabria	Cosenza	Plataci		6
078101	Calabria	Cosenza	Praia a Mare	434	1.045
078102	Calabria	Cosenza	Rende	844	409
078103	Calabria	Cosenza	Rocca Imperiale	72	23
078104	Calabria	Cosenza	Roggiano Gravina	267	625
078105	Calabria	Cosenza	Rogliano	172	106
078106	Calabria	Cosenza	Rose	119	
078107	Calabria	Cosenza	Roseto Capo Spulico	249	8
078109	Calabria	Cosenza	Rota Greca	60	
078110	Calabria	Cosenza	Rovito	165	17
078111	Calabria	Cosenza	San Basile		2

Codice ISTAT	Regione	Provincia	Comune	UI FTTH Totali	UI FWA Totali
078113	Calabria	Cosenza	San Cosmo Albanese		10
078114	Calabria	Cosenza	San Demetrio Corone	115	108
078115	Calabria	Cosenza	San Donato di Ninea		244
078116	Calabria	Cosenza	San filii	55	7
078118	Calabria	Cosenza	San Giorgio Albanese		119
078119	Calabria	Cosenza	San Giovanni in Fiore	275	
078120	Calabria	Cosenza	San Lorenzo Bellizzi		76
078121	Calabria	Cosenza	San Lorenzo del Vallo	204	112
078122	Calabria	Cosenza	San Lucido	180	
078123	Calabria	Cosenza	San Marco Argentano	322	1.390
078125	Calabria	Cosenza	San Nicola Arcella		83
078126	Calabria	Cosenza	San Pietro in Amantea		99
078127	Calabria	Cosenza	San pietro in guarano	246	
078128	Calabria	Cosenza	San Sosti		154
078135	Calabria	Cosenza	San Vincenzo La Costa		151
078117	Calabria	Cosenza	Sanginetto	252	172
078129	Calabria	Cosenza	Santa Caterina Albanese		199

Codice ISTAT	Regione	Provincia	Comune	UI FTTH Totali	UI FWA Totali
078130	Calabria	Cosenza	Santa Domenica Talao		162
078132	Calabria	Cosenza	Santa Maria Del Cedro	685	1.269
078133	Calabria	Cosenza	Santa Sofia d'Epiro	64	246
078131	Calabria	Cosenza	Sant'Agata di Esaro	169	50
078134	Calabria	Cosenza	Santo Stefano di Rogliano		57
078136	Calabria	Cosenza	Saracena		7
078138	Calabria	Cosenza	Scalea	427	1.168
078139	Calabria	Cosenza	Scigliano	78	364
078140	Calabria	Cosenza	Serra d'Aiello		209
078142	Calabria	Cosenza	Spezzano Albanese	136	61
078143	Calabria	Cosenza	Spezzano della Sila	157	
078145	Calabria	Cosenza	Tarsia		42
078146	Calabria	Cosenza	Terranova da Sibari	105	44
078148	Calabria	Cosenza	Torano Castello	295	
078149	Calabria	Cosenza	Tortora	384	
078150	Calabria	Cosenza	Trebisacce	167	86
078152	Calabria	Cosenza	Vaccarizzo Albanese		101
078153	Calabria	Cosenza	Verbicaro	92	39
078154	Calabria	Cosenza	Villapiana	272	
101002	Calabria	Crotone	Caccuri	63	50
101004	Calabria	Crotone	Casabona	52	
101005	Calabria	Crotone	Castelsilano		20
101006	Calabria	Crotone	Cerenza		7

Codice ISTAT	Regione	Provincia	Comune	UI FTTH Totali	UI FWA Totali
101007	Calabria	Crotone	Cirò	69	
101008	Calabria	Crotone	Cirò Marina	226	96
101009	Calabria	Crotone	Cotronei	311	
101010	Calabria	Crotone	Crotone	1.375	2
101011	Calabria	Crotone	Crucoli	112	27
101012	Calabria	Crotone	Cutro	828	409
101013	Calabria	Crotone	Isola di Capo Rizzuto	314	
101014	Calabria	Crotone	Melissa	294	
101015	Calabria	Crotone	Mesoraca	62	
101016	Calabria	Crotone	Pallagorio		24
101017	Calabria	Crotone	Petilia Policastro	336	
101019	Calabria	Crotone	Rocca di Neto	71	
101018	Calabria	Crotone	Roccabernarda	26	
101020	Calabria	Crotone	San Mauro Marchesato	19	
101023	Calabria	Crotone	Savelli	241	
101024	Calabria	Crotone	Scandale	82	
101025	Calabria	Crotone	Strongoli	394	676
101026	Calabria	Crotone	Umbriatico		9
101027	Calabria	Crotone	Verzino	57	468
080003	Calabria	Reggio Calabria	Anoia	70	
080005	Calabria	Reggio Calabria	Ardore	50	53
080006	Calabria	Reggio Calabria	Bagaladi		19
080007	Calabria	Reggio Calabria	Bagnara Calabra	79	7
080008	Calabria	Reggio Calabria	Benestare	142	59
080009	Calabria	Reggio Calabria	Bianco	88	7
080010	Calabria	Reggio Calabria	Bivongi		1.182

Codice ISTAT	Regione	Provincia	Comune	UI FTTH Totali	UI FWA Totali
080013	Calabria	Reggio Calabria	Bova marina	294	
080012	Calabria	Reggio Calabria	Bovalino	115	77
080014	Calabria	Reggio Calabria	Brancaleone	97	35
080015	Calabria	Reggio Calabria	Bruzzano Zeffirio		146
080017	Calabria	Reggio Calabria	Camini		31
080018	Calabria	Reggio Calabria	Campo Calabro	141	78
080021	Calabria	Reggio Calabria	Caraffa del Bianco		19
080022	Calabria	Reggio Calabria	Cardeto	83	128
080023	Calabria	Reggio Calabria	Careri		37
080025	Calabria	Reggio Calabria	Caulonia	357	182
080027	Calabria	Reggio Calabria	Cinquefrondi	138	
080028	Calabria	Reggio Calabria	Cittanova	289	117
080029	Calabria	Reggio Calabria	Condofuri	128	64
080030	Calabria	Reggio Calabria	Cosoleto		10
080034	Calabria	Reggio Calabria	Fiumara		1.312
080036	Calabria	Reggio Calabria	Gerace	151	35
080038	Calabria	Reggio Calabria	Gioia Tauro	137	101
080039	Calabria	Reggio Calabria	Gioiosa Ionica	107	
080040	Calabria	Reggio Calabria	Grotteria	330	
080042	Calabria	Reggio Calabria	Laureana di Borrello	35	
080043	Calabria	Reggio Calabria	Locri	159	818
080044	Calabria	Reggio Calabria	Mammola	51	

Codice ISTAT	Regione	Provincia	Comune	UI FTTH Totali	UI FWA Totali
080045	Calabria	Reggio Calabria	Marina di Gioiosa Ionica	195	
080048	Calabria	Reggio Calabria	Melicuccà		11
080049	Calabria	Reggio Calabria	Melicucco	87	
080050	Calabria	Reggio Calabria	Melito di Porto Salvo	172	206
080051	Calabria	Reggio Calabria	Molochio	43	
080052	Calabria	Reggio Calabria	Monasterace	82	
080053	Calabria	Reggio Calabria	Montebello Jonico	853	575
080054	Calabria	Reggio Calabria	Motta San Giovanni	249	14
080055	Calabria	Reggio Calabria	Oppido mamertina	71	49
080056	Calabria	Reggio Calabria	Palizzi	207	4
080057	Calabria	Reggio Calabria	Palmi	212	85
080059	Calabria	Reggio Calabria	Placanica		120
080060	Calabria	Reggio Calabria	Plati	116	
080061	Calabria	Reggio Calabria	Polistena	62	
080062	Calabria	Reggio Calabria	Portigliola		271
080063	Calabria	Reggio Calabria	Reggio di Calabria		302
080065	Calabria	Reggio Calabria	Rizziconi	125	4
080067	Calabria	Reggio Calabria	Roccella Ionica	73	
080068	Calabria	Reggio Calabria	Roghudi		2
080069	Calabria	Reggio Calabria	Rosarno	140	230
080070	Calabria	Reggio Calabria	Samo		628

Codice ISTAT	Regione	Provincia	Comune	UI FTTH Totali	UI FWA Totali
080097	Calabria	Reggio Calabria	San Ferdinando	77	27
080071	Calabria	Reggio Calabria	San Giorgio Morgeto	42	
080073	Calabria	Reggio Calabria	San Lorenzo	160	183
080074	Calabria	Reggio Calabria	San Luca	102	
080077	Calabria	Reggio Calabria	San Roberto		74
080078	Calabria	Reggio Calabria	Santa cristina d'aspromonte	3	8
080079	Calabria	Reggio Calabria	Sant'Agata del Bianco		21
080081	Calabria	Reggio Calabria	Sant'Eufemia d'Aspromonte	106	534
080082	Calabria	Reggio Calabria	Sant'Ilario dello Ionio	219	117
080083	Calabria	Reggio Calabria	Santo Stefano in Aspromonte	6	
080085	Calabria	Reggio Calabria	Scilla	200	123
080086	Calabria	Reggio Calabria	Seminara	27	5
080088	Calabria	Reggio Calabria	Siderno	217	
080089	Calabria	Reggio Calabria	Sinopoli		76
080091	Calabria	Reggio Calabria	Stignano		43
080092	Calabria	Reggio Calabria	Stilo	67	26
080093	Calabria	Reggio Calabria	Taurianova	230	102
080095	Calabria	Reggio Calabria	Varapodio		9

Codice ISTAT	Regione	Provincia	Comune	UI FTTH Totali	UI FWA Totali
080096	Calabria	Reggio Calabria	Villa San Giovanni	271	74
102001	Calabria	Vibo Valentia	Acquaro	121	
102003	Calabria	Vibo Valentia	Briatico	108	2
102006	Calabria	Vibo Valentia	Cessaniti	60	186
102009	Calabria	Vibo Valentia	Drapia	70	2
102010	Calabria	Vibo Valentia	Fabrizia	62	183
102011	Calabria	Vibo Valentia	Filadelfia	165	63
102012	Calabria	Vibo Valentia	Filandari	32	
102014	Calabria	Vibo Valentia	Francavilla Angitola		33
102016	Calabria	Vibo Valentia	Gerocarne	84	47
102017	Calabria	Vibo Valentia	Jonadi		13
102018	Calabria	Vibo Valentia	Joppolo	88	
102019	Calabria	Vibo Valentia	Limbadi	31	17
102020	Calabria	Vibo Valentia	Maierato	32	
102021	Calabria	Vibo Valentia	Mileto	218	
102023	Calabria	Vibo Valentia	Monterosso Calabro		33
102024	Calabria	Vibo Valentia	Nardodipace		198
102025	Calabria	Vibo Valentia	Nicotera	108	27
102026	Calabria	Vibo Valentia	Parghelia	74	
102027	Calabria	Vibo Valentia	Pizzo	107	
102028	Calabria	Vibo Valentia	Pizzoni		30
102029	Calabria	Vibo Valentia	Polia	64	91

Codice ISTAT	Regione	Provincia	Comune	UI FTTH Totali	UI FWA Totali
102030	Calabria	Vibo Valentia	Ricadi	43	62
102031	Calabria	Vibo Valentia	Rombiolo	68	
102032	Calabria	Vibo Valentia	San Calogero	23	
102033	Calabria	Vibo Valentia	San Costantino Calabro	42	4
102034	Calabria	Vibo Valentia	San Gregorio d'Ippona		8
102035	Calabria	Vibo Valentia	San Nicola da Crissa	20	
102036	Calabria	Vibo Valentia	Sant'Onofrio	37	5
102037	Calabria	Vibo Valentia	Serra San Bruno	27	9
102038	Calabria	Vibo Valentia	Simbario	14	
102039	Calabria	Vibo Valentia	Sorianello		1
102040	Calabria	Vibo Valentia	Soriano Calabro	29	
102041	Calabria	Vibo Valentia	Spadola		58
102043	Calabria	Vibo Valentia	Stefanaconi	37	13
102044	Calabria	Vibo Valentia	Tropea	38	
102045	Calabria	Vibo Valentia	Vallelonga		2
102046	Calabria	Vibo Valentia	Vazzano		11
102047	Calabria	Vibo Valentia	Vibo Valentia	354	103
102049	Calabria	Vibo Valentia	Zambrone	89	28
102050	Calabria	Vibo Valentia	Zungri		7
064001	Campania	Avellino	Aiello del Sabato	76	1.293
064002	Campania	Avellino	Altavilla Irpina	1.968	570

Codice ISTAT	Regione	Provincia	Comune	UI FTTH Totali	UI FWA Totali
064003	Campania	Avellino	Andretta	1.174	
064004	Campania	Avellino	Aquilonia	1.354	542
064005	Campania	Avellino	Ariano Irpino	278	605
064006	Campania	Avellino	Atripalda		1.132
064007	Campania	Avellino	Avella		1.259
064008	Campania	Avellino	Avellino	441	699
064009	Campania	Avellino	Bagnoli Irpino	2.159	329
064010	Campania	Avellino	Baiano		404
064011	Campania	Avellino	Bisaccia	3.289	1.131
064012	Campania	Avellino	Bonito	850	702
064013	Campania	Avellino	Cairano		13
064014	Campania	Avellino	Calabritto	168	411
064016	Campania	Avellino	Candida	568	491
064017	Campania	Avellino	Caposele	803	1.073
064018	Campania	Avellino	Capriglia Irpina	239	214
064019	Campania	Avellino	Carife	1.138	712
064020	Campania	Avellino	Casalbore	58	902
064021	Campania	Avellino	Cassano Irpino	105	110
064022	Campania	Avellino	Castel Baronia	733	614
064023	Campania	Avellino	Castelfranci	49	1.299
064024	Campania	Avellino	Castelvetere sul Calore	984	312
064025	Campania	Avellino	Cervinara	863	1.050
064026	Campania	Avellino	Cesinali	11	229

Codice ISTAT	Regione	Provincia	Comune	UI FTTH Totali	UI FWA Totali
064027	Campania	Avellino	Chianche	61	362
064028	Campania	Avellino	Chiusano di San Domenico	955	450
064029	Campania	Avellino	Contrada	84	1.059
064030	Campania	Avellino	Conza della Campania	543	444
064031	Campania	Avellino	Domicella	190	135
064032	Campania	Avellino	Flumeri		318
064033	Campania	Avellino	Fontanarosa	1.318	1.440
064034	Campania	Avellino	Forino	2.265	1.088
064035	Campania	Avellino	Frigento	672	1.048
064036	Campania	Avellino	Gesualdo	1.497	728
064037	Campania	Avellino	Greci	54	111
064038	Campania	Avellino	Grottaminarda		2.632
064039	Campania	Avellino	Grottolella	173	1
064040	Campania	Avellino	Guardia Lombardi	500	198
064041	Campania	Avellino	Lacedonia	1.557	962
064042	Campania	Avellino	Lapio	55	1.280
064043	Campania	Avellino	Lauro	182	2.044
064044	Campania	Avellino	Lioni	299	40
064045	Campania	Avellino	Luogosano	748	522
064046	Campania	Avellino	Manocalzati	506	994
064047	Campania	Avellino	Marzano Di Nola	765	176

Codice ISTAT	Regione	Provincia	Comune	UI FTTH Totali	UI FWA Totali
064048	Campania	Avellino	Melito Irpino	394	3
064050	Campania	Avellino	Mirabella Eclano	3.823	3.151
064051	Campania	Avellino	Montaguto	454	105
064052	Campania	Avellino	Montecalvo Irpino	1.342	1.528
064053	Campania	Avellino	Montefalcione	66	2.088
064054	Campania	Avellino	Monteforte Irpino	2.395	541
064055	Campania	Avellino	Montefredane	870	322
064056	Campania	Avellino	Montefusco	502	596
064057	Campania	Avellino	Montella		2.243
064058	Campania	Avellino	Montemarano	511	987
064059	Campania	Avellino	Montemiletto	2.351	1.185
064060	Campania	Avellino	Monteverde	616	369
064063	Campania	Avellino	Morra De Sanctis	469	612
064064	Campania	Avellino	Moschiano	264	
064065	Campania	Avellino	Mugnano Del Cardinale		1
064066	Campania	Avellino	Nusco	1.458	1.237
064067	Campania	Avellino	Ospedaletto d'Alpinolo	986	
064068	Campania	Avellino	Pago Del Vallo Di Lauro	201	1.051
064069	Campania	Avellino	Parolise	173	472
064070	Campania	Avellino	Paternopoli	989	1.864
064071	Campania	Avellino	Petraro Irpino		8
064072	Campania	Avellino	Pietradefusi		190

Codice ISTAT	Regione	Provincia	Comune	UI FTTH Totali	UI FWA Totali
064073	Campania	Avellino	Pietrastornina	850	946
064074	Campania	Avellino	Prata di Principato Ultra	1.445	2.386
064075	Campania	Avellino	Pratola Serra	1.927	657
064076	Campania	Avellino	Quadrelle	820	3
064077	Campania	Avellino	Quindici	82	180
064079	Campania	Avellino	Rocca San Felice	320	296
064078	Campania	Avellino	Roccabascerana	603	219
064080	Campania	Avellino	Rotondi	1.365	1.079
064081	Campania	Avellino	Salza Irpina	103	299
064082	Campania	Avellino	San Mango sul Calore	199	1.287
064083	Campania	Avellino	San Martino Valle Caudina	428	213
064084	Campania	Avellino	San Michele di Serino	53	951
064085	Campania	Avellino	San Nicola Baronia	561	105
064086	Campania	Avellino	San Potito Ultra	603	612
064087	Campania	Avellino	San Sossio Baronia	685	538
064088	Campania	Avellino	Santa lucia di serino	555	629
064093	Campania	Avellino	Santa Paolina	415	815
064089	Campania	Avellino	Sant'Andrea di Conza	1.161	104

Codice ISTAT	Regione	Provincia	Comune	UI FTTH Totali	UI FWA Totali
064091	Campania	Avellino	Sant'Angelo a Scala	424	172
064090	Campania	Avellino	Sant'Angelo all'Esca	553	690
064092	Campania	Avellino	Sant'Angelo dei Lombardi	881	2.571
064095	Campania	Avellino	Santo Stefano del Sole	336	693
064096	Campania	Avellino	Savignano Irpino	1.386	14
064097	Campania	Avellino	Scampitella	615	
064098	Campania	Avellino	Senerchia	31	2
064099	Campania	Avellino	Serino	137	663
064100	Campania	Avellino	Sirignano	1.722	56
064102	Campania	Avellino	Sorbo Serpico	110	316
064103	Campania	Avellino	Sperone	1.688	690
064104	Campania	Avellino	Sturno	1.245	1.268
064105	Campania	Avellino	Summonte	500	
064106	Campania	Avellino	Taurano	684	46
064107	Campania	Avellino	Taurasi	1.256	52
064108	Campania	Avellino	Teora	1.001	335
064109	Campania	Avellino	Torella dei Lombardi	624	548
064110	Campania	Avellino	Torre Le Nocelle	83	81
064111	Campania	Avellino	Torrioni		364
064112	Campania	Avellino	Trevico	377	560
064113	Campania	Avellino	Tufo	42	17

Codice ISTAT	Regione	Provincia	Comune	UI FTTH Totali	UI FWA Totali
064114	Campania	Avellino	Vallata	1.699	1.765
064115	Campania	Avellino	Vallesaccarda	45	1.043
064116	Campania	Avellino	Venticano	91	1.256
064117	Campania	Avellino	Villamaina	425	175
064118	Campania	Avellino	Villanova del battista	1.025	409
064119	Campania	Avellino	Volturara Irpina	1.613	337
064120	Campania	Avellino	Zungoli	519	278
062001	Campania	Benevento	Airola	371	469
062002	Campania	Benevento	Amorosi	88	2.042
062003	Campania	Benevento	Apice	2.191	59
062004	Campania	Benevento	Apollosa	392	708
062005	Campania	Benevento	Arpaia	218	252
062006	Campania	Benevento	Arpaise	42	69
062007	Campania	Benevento	Baselice	1.258	453
062008	Campania	Benevento	Benevento	130	159
062009	Campania	Benevento	Bonea		121
062010	Campania	Benevento	Bucciano	53	988
062011	Campania	Benevento	Buonalbergo	966	41
062012	Campania	Benevento	Calvi	48	388
062013	Campania	Benevento	Campolattaro	176	323
062014	Campania	Benevento	Campoli del Monte Taburno	63	581
062015	Campania	Benevento	Casalduni	102	62

Codice ISTAT	Regione	Provincia	Comune	UI FTTH Totali	UI FWA Totali
062016	Campania	Benevento	Castelfranco in Miscano	563	237
062017	Campania	Benevento	Castelpagano	467	
062018	Campania	Benevento	Castelpoto		243
062019	Campania	Benevento	Castelvenere	154	1.385
062020	Campania	Benevento	Castelvetero in Val Fortore	769	114
062021	Campania	Benevento	Cautano	816	369
062022	Campania	Benevento	Ceppaloni	155	560
062023	Campania	Benevento	Cerreto Sannita	1.210	1.388
062024	Campania	Benevento	Circello	590	238
062025	Campania	Benevento	Colle Sannita	738	622
062026	Campania	Benevento	Cusano Mutri	1.362	
062027	Campania	Benevento	Dugenta	1.032	998
062028	Campania	Benevento	Durazzano	71	1.180
062029	Campania	Benevento	Faicchio	495	764
062030	Campania	Benevento	Foglianise	69	1.773
062031	Campania	Benevento	Foiano di Val Fortore	63	
062032	Campania	Benevento	Forchia	460	
062033	Campania	Benevento	Fragneto l'Abate	60	146
062034	Campania	Benevento	Fragneto Monforte		170
062035	Campania	Benevento	Frasso Telesino	1.116	
062036	Campania	Benevento	Ginestra degli Schiavoni	396	272

Codice ISTAT	Regione	Provincia	Comune	UI FTTH Totali	UI FWA Totali
062037	Campania	Benevento	Guardia Sanframondi	3.097	1.740
062038	Campania	Benevento	Limatola	1.280	387
062039	Campania	Benevento	Melizzano	512	150
062040	Campania	Benevento	Moiano	1.323	1.136
062041	Campania	Benevento	Molinara	56	959
062042	Campania	Benevento	Montefalcone di Val Fortore	1.277	
062043	Campania	Benevento	Montesarchio		826
062044	Campania	Benevento	Morcone	1.290	2.898
062045	Campania	Benevento	Paduli	1.184	926
062046	Campania	Benevento	Pago Veiano	164	2.709
062047	Campania	Benevento	Pannarano	949	
062048	Campania	Benevento	Paolisi	80	832
062049	Campania	Benevento	Paupisi	433	11
062050	Campania	Benevento	Pesco Sannita		1.096
062051	Campania	Benevento	Pietraroja	328	
062052	Campania	Benevento	Pietrelcina	1.141	1.105
062053	Campania	Benevento	Ponte	145	18
062054	Campania	Benevento	Pontelandolfo	81	259
062055	Campania	Benevento	Puglianello	195	944
062056	Campania	Benevento	Reino	432	433
062057	Campania	Benevento	San Bartolomeo in Galdo	4.040	1.310

Codice ISTAT	Regione	Provincia	Comune	UI FTTH Totali	UI FWA Totali
062058	Campania	Benevento	San Giorgio del Sannio		486
062059	Campania	Benevento	San Giorgio La Molara	154	4.892
062060	Campania	Benevento	San Leucio del Sannio	546	1.107
062061	Campania	Benevento	San Lorenzello	65	1.572
062062	Campania	Benevento	San Lorenzo Maggiore	1.100	333
062064	Campania	Benevento	San Marco dei Cavoti	1.310	1.235
062065	Campania	Benevento	San Martino Sannita	140	298
062066	Campania	Benevento	San Nazzaro		52
062067	Campania	Benevento	San Nicola Manfredi	1.240	281
062068	Campania	Benevento	San Salvatore Telesino	157	541
062069	Campania	Benevento	Santa Croce Del Sannio	987	405
062070	Campania	Benevento	Sant'Agata de' Goti		606
062071	Campania	Benevento	Sant'Angelo a Cupolo	1.377	146
062078	Campania	Benevento	Sant'Arcangelo Trimonte	73	23
062072	Campania	Benevento	Sassinoro	377	129
062073	Campania	Benevento	Solopaca	1.683	8
062074	Campania	Benevento	Telese Terme	149	385

Codice ISTAT	Regione	Provincia	Comune	UI FTTH Totali	UI FWA Totali
062075	Campania	Benevento	Tocco Caudio	339	432
062076	Campania	Benevento	TorreCUSO	137	65
062077	Campania	Benevento	Vitulano	857	174
061001	Campania	Caserta	Ailano	455	
061002	Campania	Caserta	Alife	2.304	1.143
061003	Campania	Caserta	Alvignano	1.871	745
061005	Campania	Caserta	Aversa		3.565
061006	Campania	Caserta	Baia e Latina	378	792
061007	Campania	Caserta	Bellona		960
061008	Campania	Caserta	Caianello	767	109
061009	Campania	Caserta	Caiazzo	1.336	671
061011	Campania	Caserta	Camigliano	55	
061012	Campania	Caserta	Cancello ed Arnone		507
061013	Campania	Caserta	Capodrise		717
061014	Campania	Caserta	Capriati a VolturNO	640	1
061015	Campania	Caserta	Capua		692
061016	Campania	Caserta	Carinaro		457
061017	Campania	Caserta	Carinola	3.580	328
061018	Campania	Caserta	Casagiove	181	722
061019	Campania	Caserta	Casal di Principe		1.906
061020	Campania	Caserta	CasaluCE		602
061103	Campania	Caserta	Casapesenna		403
061021	Campania	Caserta	Casapulla		742

Codice ISTAT	Regione	Provincia	Comune	UI FTTH Totali	UI FWA Totali
061022	Campania	Caserta	Caserta		576
061023	Campania	Caserta	Castel Campagnano	492	220
061024	Campania	Caserta	Castel di Sasso	160	53
061026	Campania	Caserta	Castel Morrone	1.720	127
061027	Campania	Caserta	Castel Volturno		1
061102	Campania	Caserta	Cellole		69
061028	Campania	Caserta	Cervino	70	1.187
061029	Campania	Caserta	Cesa		513
061030	Campania	Caserta	Ciorlano	157	234
061031	Campania	Caserta	Conca della Campania	57	
061032	Campania	Caserta	Curti		696
061033	Campania	Caserta	Dragoni	295	530
061101	Campania	Caserta	Falciano del Massico	1.589	49
061034	Campania	Caserta	Fontegreca	401	124
061035	Campania	Caserta	Formicola	755	488
061036	Campania	Caserta	Francolise	1.788	
061037	Campania	Caserta	Frignano	4.128	1.136
061038	Campania	Caserta	Gallo Matese	274	
061039	Campania	Caserta	Galluccio	254	744
061041	Campania	Caserta	Gioia Sannitica	118	1.361
061042	Campania	Caserta	Grazzanise	2.937	227

Codice ISTAT	Regione	Provincia	Comune	UI FTTH Totali	UI FWA Totali
061043	Campania	Caserta	Gricignano di Aversa		682
061044	Campania	Caserta	Letino	185	
061045	Campania	Caserta	Liberi	598	168
061046	Campania	Caserta	Lusciano		940
061047	Campania	Caserta	Macerata Campania	4.196	1.194
061048	Campania	Caserta	Maddaloni	73	151
061049	Campania	Caserta	Marcianise		1.605
061050	Campania	Caserta	Marzano Appio	1.531	35
061051	Campania	Caserta	Mignano Monte Lungo	283	909
061053	Campania	Caserta	Orta di Atella		447
061054	Campania	Caserta	Parete		599
061055	Campania	Caserta	Pastorano	196	1.191
061056	Campania	Caserta	Piana di Monte Verna	211	1.394
061058	Campania	Caserta	Pietramelara		431
061059	Campania	Caserta	Pietravairano	185	1.050
061060	Campania	Caserta	Pignataro Maggiore	79	27
061061	Campania	Caserta	Pontelatone	172	292
061062	Campania	Caserta	Portico di Caserta		762
061063	Campania	Caserta	Prata Sannita	628	331
061064	Campania	Caserta	Pratella	114	55
061065	Campania	Caserta	Presenzano	215	764

Codice ISTAT	Regione	Provincia	Comune	UI FTTH Totali	UI FWA Totali
061066	Campania	Caserta	Raviscanina	397	
061067	Campania	Caserta	Recale		244
061068	Campania	Caserta	Riardo	883	582
061069	Campania	Caserta	Rocca d'Evandro	460	1.353
061070	Campania	Caserta	Roccamonfina	1.838	129
061071	Campania	Caserta	Roccaromana	221	259
061072	Campania	Caserta	Rocchetta e Croce	106	360
061073	Campania	Caserta	Ruviano	498	38
061074	Campania	Caserta	San Cipriano d'Aversa		1.004
061075	Campania	Caserta	San Felice a Cancellò		317
061076	Campania	Caserta	San Gregorio Matese	600	
061077	Campania	Caserta	San Marcellino	6.089	928
061104	Campania	Caserta	San Marco Evangelista		366
061078	Campania	Caserta	San Nicola la Strada		1.065
061079	Campania	Caserta	San Pietro Infine	166	
061081	Campania	Caserta	San Prisco		727
061085	Campania	Caserta	San Tammaro		4
061082	Campania	Caserta	Santa Maria a Vico		276

Codice ISTAT	Regione	Provincia	Comune	UI FTTH Totali	UI FWA Totali
061083	Campania	Caserta	Santa Maria Capua Vetere		1.285
061084	Campania	Caserta	Santa Maria La Fossa	69	
061086	Campania	Caserta	Sant'Angelo d'Alife	311	59
061087	Campania	Caserta	Sant'Arpino		690
061088	Campania	Caserta	Sessa Aurunca	1.208	99
061090	Campania	Caserta	Succivo		334
061091	Campania	Caserta	Teano		108
061092	Campania	Caserta	Teverola		1.040
061093	Campania	Caserta	Tora E Piccilli	503	174
061094	Campania	Caserta	Trentola Ducenta	616	498
061095	Campania	Caserta	Vairano Patenora	827	1.177
061096	Campania	Caserta	Valle Agricola	584	
061097	Campania	Caserta	Valle di Maddaloni	72	1.202
061098	Campania	Caserta	Villa di Briano	3.351	885
061099	Campania	Caserta	Villa Literno	445	379
061100	Campania	Caserta	Vitulazio	3.514	1.384
063001	Campania	Napoli	Acerra		95
063002	Campania	Napoli	Afragola		1.796
063005	Campania	Napoli	Arzano		885
063007	Campania	Napoli	Barano d'Ischia		238
063008	Campania	Napoli	Boscoreale		4.249

Codice ISTAT	Regione	Provincia	Comune	UI FTTH Totali	UI FWA Totali
063009	Campania	Napoli	Boscotrecase		411
063011	Campania	Napoli	Caivano		1.651
063015	Campania	Napoli	Carbonara di Nola		121
063016	Campania	Napoli	Cardito		1.462
063017	Campania	Napoli	Casalnuovo di Napoli		1.341
063018	Campania	Napoli	Casamarciano		398
063019	Campania	Napoli	Casamicciola Terme	353	
063020	Campania	Napoli	Casandrino		129
063021	Campania	Napoli	Casavatore		11
063022	Campania	Napoli	Casola di Napoli	275	10
063023	Campania	Napoli	Casoria	110	88
063024	Campania	Napoli	Castellammare di Stabia		1.145
063026	Campania	Napoli	Cercola	333	1.156
063028	Campania	Napoli	Cimitile		534
063029	Campania	Napoli	Comiziano	211	622
063030	Campania	Napoli	Crispano		839
063064	Campania	Napoli	Ercolano		1.028
063031	Campania	Napoli	Forio	569	
063032	Campania	Napoli	Frattamaggiore	24	1.767
063033	Campania	Napoli	Frattaminore		273
063034	Campania	Napoli	Giugliano in Campania		369

Codice ISTAT	Regione	Provincia	Comune	UI FTTH Totali	UI FWA Totali
063035	Campania	Napoli	Gragnano		489
063036	Campania	Napoli	Grumo Nevano		314
063037	Campania	Napoli	Ischia		485
063038	Campania	Napoli	Lacco Ameno	2.162	
063039	Campania	Napoli	Lettere		154
063040	Campania	Napoli	Liveri	299	847
063041	Campania	Napoli	Marano di Napoli		370
063092	Campania	Napoli	Massa di Somma		273
063044	Campania	Napoli	Massa Lubrense	305	
063046	Campania	Napoli	Meta	165	
063047	Campania	Napoli	Monte di Procida		
063049	Campania	Napoli	Napoli		1.079
063050	Campania	Napoli	Nola		2.959
063051	Campania	Napoli	Ottaviano		437
063052	Campania	Napoli	Palma Campania		3.172
063055	Campania	Napoli	Poggiomarino		114
063056	Campania	Napoli	Pollena Trocchia		1.679
063057	Campania	Napoli	Pomigliano d'Arco		1.127
063058	Campania	Napoli	Pompei		1.924
063059	Campania	Napoli	Portici		649
063060	Campania	Napoli	Pozzuoli		36
063061	Campania	Napoli	Procida		
063063	Campania	Napoli	Quarto		915

Codice ISTAT	Regione	Provincia	Comune	UI FTTH Totali	UI FWA Totali
063065	Campania	Napoli	Roccarainola		1.643
063066	Campania	Napoli	San Gennaro Vesuviano		2.181
063067	Campania	Napoli	San Giorgio a Cremano		414
063068	Campania	Napoli	San Giuseppe Vesuviano		670
063069	Campania	Napoli	San Paolo Bel Sito		1.039
063070	Campania	Napoli	San Sebastiano al Vesuvio		214
063090	Campania	Napoli	Santa Maria la Carità		277
063072	Campania	Napoli	Sant'Anastasia		1.292
063073	Campania	Napoli	Sant'Antimo		779
063074	Campania	Napoli	Sant'Antonio Abate		134
063076	Campania	Napoli	Saviano		2.410
063078	Campania	Napoli	Serrara Fontana	54	
063081	Campania	Napoli	Striano		1.100
063082	Campania	Napoli	Terzigno		1.959
063083	Campania	Napoli	Torre Annunziata		1.584
063084	Campania	Napoli	Torre del Greco		49
063091	Campania	Napoli	Trecase		544
063085	Campania	Napoli	Tufino	12	324
063087	Campania	Napoli	Villaricca		1

Codice ISTAT	Regione	Provincia	Comune	UI FTTH Totali	UI FWA Totali
063088	Campania	Napoli	Visciano	736	
063089	Campania	Napoli	Volla		346
065001	Campania	Salerno	Acerno	1.550	
065002	Campania	Salerno	Agropoli		276
065003	Campania	Salerno	Albanella	2.636	873
065004	Campania	Salerno	Alfano	616	
065005	Campania	Salerno	Altavilla Silentina	2.000	929
065007	Campania	Salerno	Angri		1.805
065008	Campania	Salerno	Aquara		17
065009	Campania	Salerno	Ascea	5.712	82
065010	Campania	Salerno	Atena Lucana	396	
065011	Campania	Salerno	Atrani	419	
065012	Campania	Salerno	Auletta	237	576
065013	Campania	Salerno	Baronissi	15	
065014	Campania	Salerno	Battipaglia		18
065158	Campania	Salerno	Bellizzi	118	73
065016	Campania	Salerno	Bracigliano	2.483	898
065017	Campania	Salerno	Buccino	1.991	1.085
065018	Campania	Salerno	Buonabitacolo	150	34
065019	Campania	Salerno	Caggiano	1.821	485
065020	Campania	Salerno	Calvanico	54	
065021	Campania	Salerno	Camerota	3.198	108
065022	Campania	Salerno	Campagna		2

Codice ISTAT	Regione	Provincia	Comune	UI FTTH Totali	UI FWA Totali
065023	Campania	Salerno	Campora	318	64
065025	Campania	Salerno	Capaccio Paestum	1.370	3.131
065028	Campania	Salerno	Casal Velino	3.640	821
065026	Campania	Salerno	Casalbuono	54	660
065027	Campania	Salerno	Casaletto Spartano	596	
065029	Campania	Salerno	Caselle In Pittari	1.032	
065034	Campania	Salerno	Castel San Giorgio		1.887
065035	Campania	Salerno	Castel San Lorenzo	1.359	590
065030	Campania	Salerno	Castelcivita	133	1
065031	Campania	Salerno	Castellabate	7.561	1.629
065032	Campania	Salerno	Castelnuovo Cilento	756	429
065033	Campania	Salerno	Castelnuovo di Conza	31	5
065038	Campania	Salerno	Celle di Bulgheria	1.195	
065039	Campania	Salerno	Centola	3.158	1.302
065040	Campania	Salerno	Ceraso	576	999
065042	Campania	Salerno	Cicerale	764	6
065043	Campania	Salerno	Colliano	206	10
065045	Campania	Salerno	Controne	474	41
065046	Campania	Salerno	Contursi Terme	464	432
065047	Campania	Salerno	Corbara		98
065049	Campania	Salerno	Cuccaro Vetere	369	70

Codice ISTAT	Regione	Provincia	Comune	UI FTTH Totali	UI FWA Totali
065050	Campania	Salerno	Eboli	361	426
065054	Campania	Salerno	Futani	628	201
065055	Campania	Salerno	Giffoni Sei Casali	1.812	663
065056	Campania	Salerno	Giffoni Valle Piana	22	113
065057	Campania	Salerno	Gioi	802	72
065058	Campania	Salerno	Giungano	285	337
065059	Campania	Salerno	Ispani	807	
065060	Campania	Salerno	Laureana Cilento	69	1.077
065061	Campania	Salerno	Laurino	1.161	
065062	Campania	Salerno	Laurito	377	568
065063	Campania	Salerno	Laviano	46	
065064	Campania	Salerno	Lustra	506	7
065065	Campania	Salerno	Magliano Vetere	303	246
065066	Campania	Salerno	Maiori	4.035	
065067	Campania	Salerno	Mercato San Severino		798
065068	Campania	Salerno	Minori	1.391	264
065069	Campania	Salerno	Moio della Civitella	1.078	
065070	Campania	Salerno	Montano Antilia	590	712
065071	Campania	Salerno	Montecorice	3.681	1
065072	Campania	Salerno	Montecorvino Pugliano	2.411	1.486

Codice ISTAT	Regione	Provincia	Comune	UI FTTH Totali	UI FWA Totali
065073	Campania	Salerno	Montecorvino Rovella		174
065076	Campania	Salerno	Montesano sulla Marcellana	1.743	852
065077	Campania	Salerno	Morigerati	425	62
065078	Campania	Salerno	Nocera Inferiore		653
065079	Campania	Salerno	Nocera Superiore		257
065080	Campania	Salerno	Novi Velia	799	1
065081	Campania	Salerno	Ogliastro Cilento	959	824
065082	Campania	Salerno	Olevano sul Tusciano	2.357	615
065083	Campania	Salerno	Oliveto Citra	1.207	40
065084	Campania	Salerno	Omignano	665	4
065087	Campania	Salerno	Padula	2.649	1.350
065088	Campania	Salerno	Pagani		971
065089	Campania	Salerno	Palomonte	73	15
065091	Campania	Salerno	Perdifumo	652	159
065092	Campania	Salerno	Perito	300	
065093	Campania	Salerno	Pertosa	346	175
065095	Campania	Salerno	Piaggine	1.077	
065096	Campania	Salerno	Pisciotta	1.085	47
065097	Campania	Salerno	Polla	78	
065098	Campania	Salerno	Pollica	1.984	247
065099	Campania	Salerno	Pontecagnano Faiano		2.336

Codice ISTAT	Regione	Provincia	Comune	UI FTTH Totali	UI FWA Totali
065101	Campania	Salerno	Postiglione	839	1.122
065103	Campania	Salerno	Prignano Cilento	416	390
065104	Campania	Salerno	Ravello		1.881
065105	Campania	Salerno	Ricigliano	717	118
065106	Campania	Salerno	Roccadaspide	3.225	1.448
065107	Campania	Salerno	Roccagloriosa	1.098	130
065108	Campania	Salerno	Roccapiemonte		274
065109	Campania	Salerno	Rofrano	808	
065110	Campania	Salerno	Romagnano al Monte	140	24
065112	Campania	Salerno	Rutino	449	106
065113	Campania	Salerno	Sacco	468	
065114	Campania	Salerno	Sala Consilina		134
065115	Campania	Salerno	Salento	403	161
065116	Campania	Salerno	Salerno	601	738
065117	Campania	Salerno	Salvitelle	399	35
065118	Campania	Salerno	San Cipriano Picentino	216	2.271
065119	Campania	Salerno	San Giovanni A Piro	3.045	495
065120	Campania	Salerno	San Gregorio Magno	2.486	665
065121	Campania	Salerno	San Mango Piemonte	69	666
065122	Campania	Salerno	San Marzano sul Sarno	1.038	2.477

Codice ISTAT	Regione	Provincia	Comune	UI FTTH Totali	UI FWA Totali
065123	Campania	Salerno	San Mauro Cilento	125	139
065124	Campania	Salerno	San Mauro la Bruca	56	
065125	Campania	Salerno	San Pietro al Tanagro	56	
065126	Campania	Salerno	San Rufo	75	
065132	Campania	Salerno	San Valentino Torio	4.875	2.168
065127	Campania	Salerno	Santa Marina	2.519	320
065128	Campania	Salerno	Sant'Angelo A Fasanella	367	
065129	Campania	Salerno	Sant'Arsenio	244	
065130	Campania	Salerno	Sant'Egidio del Monte Albino		986
065133	Campania	Salerno	Sanza	1.532	
065134	Campania	Salerno	Sapri		
065135	Campania	Salerno	Sarno		2.386
065136	Campania	Salerno	Sassano	1.359	1.303
065137	Campania	Salerno	Scafati	646	4.323
065138	Campania	Salerno	Scala	63	214
065139	Campania	Salerno	Serramezzana	87	61
065140	Campania	Salerno	Serre	1.126	1.183
065141	Campania	Salerno	Sessa Cilento	553	
065142	Campania	Salerno	Siano		774
065143	Campania	Salerno	Sicignano degli Alburni	897	89

Codice ISTAT	Regione	Provincia	Comune	UI FTTH Totali	UI FWA Totali
065144	Campania	Salerno	Stella Cilento	205	31
065145	Campania	Salerno	Stio	405	252
065146	Campania	Salerno	Teggiano	4.414	
065147	Campania	Salerno	Torchiaro	383	813
065149	Campania	Salerno	Torre Orsaia	1.257	113
065150	Campania	Salerno	Tortorella	249	27
065152	Campania	Salerno	Trentinara	141	120
065153	Campania	Salerno	Valle dell'Angelo	278	
065154	Campania	Salerno	Vallo della Lucania	62	
065155	Campania	Salerno	Valva	167	26
065156	Campania	Salerno	Vibonati	1.786	
037062	Emilia-Romagna	Bologna	Alto Reno Terme		578
037001	Emilia-Romagna	Bologna	Anzola dell'Emilia	227	47
037002	Emilia-Romagna	Bologna	Argelato	1.514	1.132
037003	Emilia-Romagna	Bologna	Baricella	367	256
037005	Emilia-Romagna	Bologna	Bentivoglio	756	816
037007	Emilia-Romagna	Bologna	Borgo Tossignano	436	415
037008	Emilia-Romagna	Bologna	Budrio		316
037009	Emilia-Romagna	Bologna	Calderara di Reno		71
037010	Emilia-Romagna	Bologna	Camugnano	1.700	224
037012	Emilia-Romagna	Bologna	Casalfiumanese	1.472	258

Codice ISTAT	Regione	Provincia	Comune	UI FTTH Totali	UI FWA Totali
037014	Emilia-Romagna	Bologna	Castel del Rio	1.009	259
037015	Emilia-Romagna	Bologna	Castel di Casio	998	105
037016	Emilia-Romagna	Bologna	Castel Guelfo di Bologna		1
037019	Emilia-Romagna	Bologna	Castel Maggiore		100
037020	Emilia-Romagna	Bologna	Castel San Pietro Terme		201
037017	Emilia-Romagna	Bologna	Castello d'Argile		209
037024	Emilia-Romagna	Bologna	Crevalcore		263
037025	Emilia-Romagna	Bologna	Dozza		292
037026	Emilia-Romagna	Bologna	Fontanelice	995	216
037027	Emilia-Romagna	Bologna	Gaggio Montano		23
037028	Emilia-Romagna	Bologna	Galliera	2.610	1.091
037030	Emilia-Romagna	Bologna	Granarolo dell'Emilia		43
037031	Emilia-Romagna	Bologna	Grizzana Morandi	2.562	48
037032	Emilia-Romagna	Bologna	Imola	662	463
037034	Emilia-Romagna	Bologna	Loiano	1.056	
037035	Emilia-Romagna	Bologna	Malalbergo		36
037038	Emilia-Romagna	Bologna	Minerbio		311
037039	Emilia-Romagna	Bologna	Molinella		28
037040	Emilia-Romagna	Bologna	Monghidoro	38	
037042	Emilia-Romagna	Bologna	Monte San Pietro		32
037045	Emilia-Romagna	Bologna	Mordano	178	254

Codice ISTAT	Regione	Provincia	Comune	UI FTTH Totali	UI FWA Totali
037046	Emilia-Romagna	Bologna	Ozzano dell'Emilia	4.305	806
037050	Emilia-Romagna	Bologna	Sala Bolognese	695	291
037052	Emilia-Romagna	Bologna	San Giorgio di Piano		153
037053	Emilia-Romagna	Bologna	San Giovanni in Persiceto	629	338
037054	Emilia-Romagna	Bologna	San Lazzaro di Savena		10
037055	Emilia-Romagna	Bologna	San Pietro in Casale	849	1.701
037056	Emilia-Romagna	Bologna	Sant'Agata Bolognese		118
037061	Emilia-Romagna	Bologna	Valsamoggia		1.026
037059	Emilia-Romagna	Bologna	Vergato		42
037060	Emilia-Romagna	Bologna	Zola Predosa	1.589	328
038001	Emilia-Romagna	Ferrara	Argenta		569
038003	Emilia-Romagna	Ferrara	Bondeno		358
038004	Emilia-Romagna	Ferrara	Cento		127
038005	Emilia-Romagna	Ferrara	Codigoro		1.086
038006	Emilia-Romagna	Ferrara	Comacchio	219	362
038007	Emilia-Romagna	Ferrara	Copparo		740
038008	Emilia-Romagna	Ferrara	Ferrara	3.839	1.018
038027	Emilia-Romagna	Ferrara	Fiscaglia	5.596	2.859
038025	Emilia-Romagna	Ferrara	Goro	2.279	687

Codice ISTAT	Regione	Provincia	Comune	UI FTTH Totali	UI FWA Totali
038010	Emilia-Romagna	Ferrara	Jolanda di Savoia	1.624	993
038011	Emilia-Romagna	Ferrara	Lagosanto	2.754	610
038012	Emilia-Romagna	Ferrara	Masi Torello	1.249	763
038014	Emilia-Romagna	Ferrara	Mesola	3.373	1.307
038017	Emilia-Romagna	Ferrara	Ostellato	3.709	916
038018	Emilia-Romagna	Ferrara	Poggio Renatico	4	328
038019	Emilia-Romagna	Ferrara	Portomaggiore		60
038029	Emilia-Romagna	Ferrara	Riva del Po	5.220	1.681
038028	Emilia-Romagna	Ferrara	Terre del Reno	5.738	706
038030	Emilia-Romagna	Ferrara	Tresignana	4.122	1.180
038022	Emilia-Romagna	Ferrara	Vigarano Mainarda	3.579	629
038023	Emilia-Romagna	Ferrara	Voghiera	1.744	788
040001	Emilia-Romagna	Forlì-Cesena	Bagno di Romagna	3.844	49
040003	Emilia-Romagna	Forlì-Cesena	Bertinoro		105
040004	Emilia-Romagna	Forlì-Cesena	Borghi	1.392	614
040005	Emilia-Romagna	Forlì-Cesena	Castrocaro Terme e Terra del Sole	4.286	702
040007	Emilia-Romagna	Forlì-Cesena	Cesena		140
040008	Emilia-Romagna	Forlì-Cesena	Cesenatico		255
040009	Emilia-Romagna	Forlì-Cesena	Civitella di Romagna	2.375	861
040011	Emilia-Romagna	Forlì-Cesena	Dovadola	1.059	
040012	Emilia-Romagna	Forlì-Cesena	Forlì	2.040	658
040013	Emilia-Romagna	Forlì-Cesena	Forlimpopoli		179

Codice ISTAT	Regione	Provincia	Comune	UI FTTH Totali	UI FWA Totali
040014	Emilia-Romagna	Forlì-Cesena	Galeata	1.298	230
040015	Emilia-Romagna	Forlì-Cesena	Gambettola		516
040016	Emilia-Romagna	Forlì-Cesena	Gatteo		222
040018	Emilia-Romagna	Forlì-Cesena	Longiano	2.795	1.188
040019	Emilia-Romagna	Forlì-Cesena	Meldola		3
040020	Emilia-Romagna	Forlì-Cesena	Mercato Saraceno	116	1.305
040022	Emilia-Romagna	Forlì-Cesena	Modigliana	2.924	477
040028	Emilia-Romagna	Forlì-Cesena	Montiano	696	390
040031	Emilia-Romagna	Forlì-Cesena	Portico e San Benedetto	692	
040032	Emilia-Romagna	Forlì-Cesena	Predappio	3.455	5
040033	Emilia-Romagna	Forlì-Cesena	Premilcuore	773	131
040036	Emilia-Romagna	Forlì-Cesena	Rocca San Casciano	1.255	144
040037	Emilia-Romagna	Forlì-Cesena	Roncofreddo	1.270	770
040041	Emilia-Romagna	Forlì-Cesena	San Mauro Pascoli		541
040043	Emilia-Romagna	Forlì-Cesena	Santa Sofia	2.613	802
040045	Emilia-Romagna	Forlì-Cesena	Savignano sul Rubicone		585
040046	Emilia-Romagna	Forlì-Cesena	Sogliano al Rubicone	1.741	606
040049	Emilia-Romagna	Forlì-Cesena	Tredozio	1.047	
040050	Emilia-Romagna	Forlì-Cesena	Verghereto	2.182	599
036001	Emilia-Romagna	Modena	Bastiglia	764	231

Codice ISTAT	Regione	Provincia	Comune	UI FTTH Totali	UI FWA Totali
036002	Emilia-Romagna	Modena	Bomporto	872	626
036003	Emilia-Romagna	Modena	Campogalliano		510
036004	Emilia-Romagna	Modena	Camposanto	1.651	811
036005	Emilia-Romagna	Modena	Carpi	3.418	2.054
036006	Emilia-Romagna	Modena	Castelfranco Emilia	910	806
036007	Emilia-Romagna	Modena	Castelnuovo Rangone		979
036008	Emilia-Romagna	Modena	Castelvetro di Modena		278
036009	Emilia-Romagna	Modena	Cavezzo	314	540
036010	Emilia-Romagna	Modena	Concordia sulla Secchia		309
036012	Emilia-Romagna	Modena	Finale Emilia		52
036013	Emilia-Romagna	Modena	Fiorano Modenese		26
036014	Emilia-Romagna	Modena	Fiumalbo		96
036015	Emilia-Romagna	Modena	Formigine	756	488
036016	Emilia-Romagna	Modena	Frassinoro	2.402	765
036018	Emilia-Romagna	Modena	Lama Mocogno		5
036019	Emilia-Romagna	Modena	Maranello		145
036020	Emilia-Romagna	Modena	Marano sul Panaro	2.635	
036021	Emilia-Romagna	Modena	Medolla	3.160	1.488
036022	Emilia-Romagna	Modena	Mirandola	686	1.023
036023	Emilia-Romagna	Modena	Modena		545

Codice ISTAT	Regione	Provincia	Comune	UI FTTH Totali	UI FWA Totali
036024	Emilia-Romagna	Modena	Montecreto	1.431	
036025	Emilia-Romagna	Modena	Montefiorino	1.628	1.283
036027	Emilia-Romagna	Modena	Nonantola	98	2.374
036028	Emilia-Romagna	Modena	Novi di Modena		39
036029	Emilia-Romagna	Modena	Palagano	1.660	1.388
036031	Emilia-Romagna	Modena	Pievepelago	2.773	1.018
036033	Emilia-Romagna	Modena	Prignano sulla Secchia		230
036034	Emilia-Romagna	Modena	Ravarino	3.164	935
036035	Emilia-Romagna	Modena	Riolunato	1.164	113
036036	Emilia-Romagna	Modena	San Cesario sul Panaro		171
036037	Emilia-Romagna	Modena	San Felice sul Panaro		726
036038	Emilia-Romagna	Modena	San Possidonio	186	378
036039	Emilia-Romagna	Modena	San Prospero	879	574
036040	Emilia-Romagna	Modena	Sassuolo	921	496
036041	Emilia-Romagna	Modena	Savignano sul Panaro	794	
036044	Emilia-Romagna	Modena	Soliera	623	724
036045	Emilia-Romagna	Modena	Spilamberto		1
036046	Emilia-Romagna	Modena	Vignola	103	
034001	Emilia-Romagna	Parma	Albareto	2.190	
034002	Emilia-Romagna	Parma	Bardi	2.472	

Codice ISTAT	Regione	Provincia	Comune	UI FTTH Totali	UI FWA Totali
034004	Emilia-Romagna	Parma	Berceto	2.271	
034005	Emilia-Romagna	Parma	Bore	1.312	143
034007	Emilia-Romagna	Parma	Busseto	559	220
034008	Emilia-Romagna	Parma	Calestano	1.471	173
034009	Emilia-Romagna	Parma	Collecchio	7.612	1.267
034010	Emilia-Romagna	Parma	Colorno		4
034011	Emilia-Romagna	Parma	Compiano	889	
034012	Emilia-Romagna	Parma	Corniglio	2.614	562
034013	Emilia-Romagna	Parma	Felino	87	61
034014	Emilia-Romagna	Parma	Fidenza	142	56
034016	Emilia-Romagna	Parma	Fontevivo	171	
034017	Emilia-Romagna	Parma	Fornovo di Taro		216
034018	Emilia-Romagna	Parma	Langhirano		60
034019	Emilia-Romagna	Parma	Lesignano de' Bagni	2.821	156
034022	Emilia-Romagna	Parma	Monchio delle Corti	1.712	
034023	Emilia-Romagna	Parma	Montechiarugolo	449	984
034024	Emilia-Romagna	Parma	Neviano degli Arduini	3.116	112
034025	Emilia-Romagna	Parma	Noceto		215
034026	Emilia-Romagna	Parma	Palanzano	1.404	339
034027	Emilia-Romagna	Parma	Parma		1.833
034028	Emilia-Romagna	Parma	Pellegrino Parmense	1.258	253

Codice ISTAT	Regione	Provincia	Comune	UI FTTH Totali	UI FWA Totali
034050	Emilia-Romagna	Parma	Polesine Zibello	1.949	1.079
034030	Emilia-Romagna	Parma	Roccabianca	1.606	801
034031	Emilia-Romagna	Parma	Sala Baganza	3.211	463
034032	Emilia-Romagna	Parma	Salsomaggiore terme	186	93
034033	Emilia-Romagna	Parma	San Secondo Parmense		466
034049	Emilia-Romagna	Parma	Sissa Trecasali	3.838	484
034035	Emilia-Romagna	Parma	Solignano	943	142
034051	Emilia-Romagna	Parma	Sorbolo Mezzani	2.482	504
034038	Emilia-Romagna	Parma	Terenzo	1.211	89
034039	Emilia-Romagna	Parma	Tizzano Val Parma	3.145	68
034040	Emilia-Romagna	Parma	Tornolo	1.138	
034041	Emilia-Romagna	Parma	Torrile		226
034042	Emilia-Romagna	Parma	Traversetolo		635
034044	Emilia-Romagna	Parma	Valmozzola	713	
034045	Emilia-Romagna	Parma	Varano de' Melegari	1.748	429
034046	Emilia-Romagna	Parma	Varsi	1.012	
033001	Emilia-Romagna	Piacenza	Agazzano	1.074	233
033002	Emilia-Romagna	Piacenza	Alseno	338	240
033049	Emilia-Romagna	Piacenza	Alta Val Tidone	3.408	576
033003	Emilia-Romagna	Piacenza	Besenzone	364	253
033004	Emilia-Romagna	Piacenza	Bettola	52	

Codice ISTAT	Regione	Provincia	Comune	UI FTTH Totali	UI FWA Totali
033005	Emilia-Romagna	Piacenza	Bobbio	3.367	9
033006	Emilia-Romagna	Piacenza	Borgonovo Val Tidone		276
033007	Emilia-Romagna	Piacenza	Cadeo		169
033008	Emilia-Romagna	Piacenza	Calendasco	1.312	
033010	Emilia-Romagna	Piacenza	Caorso	2.391	914
033011	Emilia-Romagna	Piacenza	Carpaneto Piacentino	151	168
033013	Emilia-Romagna	Piacenza	Castel San Giovanni		846
033012	Emilia-Romagna	Piacenza	Castell'Arquato	2.893	389
033014	Emilia-Romagna	Piacenza	Castelvetro Piacentino	3.097	527
033015	Emilia-Romagna	Piacenza	Cerignale	443	85
033016	Emilia-Romagna	Piacenza	Coli	923	
033017	Emilia-Romagna	Piacenza	Corte Brugnatella	940	230
033018	Emilia-Romagna	Piacenza	Cortemaggiore	2.509	1.018
033019	Emilia-Romagna	Piacenza	Farini	1.921	
033020	Emilia-Romagna	Piacenza	Ferriere	3.209	2
033021	Emilia-Romagna	Piacenza	Fiorenzuola d'Arda		1
033022	Emilia-Romagna	Piacenza	Gazzola	1.370	67
033023	Emilia-Romagna	Piacenza	Gossolengo	192	
033024	Emilia-Romagna	Piacenza	Gragnano Trebbiense	636	
033025	Emilia-Romagna	Piacenza	Gropparello	1.272	236

Codice ISTAT	Regione	Provincia	Comune	UI FTTH Totali	UI FWA Totali
033026	Emilia-Romagna	Piacenza	Lugagnano Val d'Arda	2.569	63
033027	Emilia-Romagna	Piacenza	Monticelli d'Ongina	271	1.088
033028	Emilia-Romagna	Piacenza	Morfasso	1.237	98
033030	Emilia-Romagna	Piacenza	Ottone	307	66
033032	Emilia-Romagna	Piacenza	Piacenza	23	558
033033	Emilia-Romagna	Piacenza	Pianello Val Tidone	1.840	42
033034	Emilia-Romagna	Piacenza	Piozzano	304	65
033036	Emilia-Romagna	Piacenza	Ponte dell'Olio	2.788	732
033037	Emilia-Romagna	Piacenza	Pontenure		31
033038	Emilia-Romagna	Piacenza	Rivergaro		1
033039	Emilia-Romagna	Piacenza	Rottofreno	447	2
033040	Emilia-Romagna	Piacenza	San Giorgio Piacentino	2.773	
033041	Emilia-Romagna	Piacenza	San Pietro in Cerro	439	150
033042	Emilia-Romagna	Piacenza	Sarmato	1.626	169
033043	Emilia-Romagna	Piacenza	Travo	523	
033044	Emilia-Romagna	Piacenza	Vernasca	1.835	252
033045	Emilia-Romagna	Piacenza	Vigolzone		288
033046	Emilia-Romagna	Piacenza	Villanova sull'Arda	860	887
033047	Emilia-Romagna	Piacenza	Zerba	482	
033048	Emilia-Romagna	Piacenza	Ziano Piacentino	1.996	

Codice ISTAT	Regione	Provincia	Comune	UI FTTH Totali	UI FWA Totali
039001	Emilia-Romagna	Ravenna	Alfonsine		151
039002	Emilia-Romagna	Ravenna	Bagnacavallo		892
039003	Emilia-Romagna	Ravenna	Bagnara di Romagna	1.075	652
039004	Emilia-Romagna	Ravenna	Brisighella	4.112	97
039005	Emilia-Romagna	Ravenna	Casola Valsenio	22	687
039006	Emilia-Romagna	Ravenna	Castel Bolognese		691
039007	Emilia-Romagna	Ravenna	Cervia	3.729	717
039008	Emilia-Romagna	Ravenna	Conselice	4.931	810
039009	Emilia-Romagna	Ravenna	Cotignola	3.540	1.516
039010	Emilia-Romagna	Ravenna	Faenza		1.944
039012	Emilia-Romagna	Ravenna	Lugo	1.831	945
039013	Emilia-Romagna	Ravenna	Massa Lombarda		551
039014	Emilia-Romagna	Ravenna	Ravenna	1.772	1.649
039015	Emilia-Romagna	Ravenna	Riolo Terme	3.024	1.065
039016	Emilia-Romagna	Ravenna	Russi		5
039017	Emilia-Romagna	Ravenna	Sant'Agata sul Santerno	1.563	680
039018	Emilia-Romagna	Ravenna	Solarolo	1.804	861
035001	Emilia-Romagna	Reggio nell'Emilia	Albinea		791
035002	Emilia-Romagna	Reggio nell'Emilia	Bagnolo in Piano		1.182
035003	Emilia-Romagna	Reggio nell'Emilia	Baiso	1.791	933

Codice ISTAT	Regione	Provincia	Comune	UI FTTH Totali	UI FWA Totali
035004	Emilia-Romagna	Reggio nell'Emilia	Bibbiano	749	591
035005	Emilia-Romagna	Reggio nell'Emilia	Boretto	2.852	117
035006	Emilia-Romagna	Reggio nell'Emilia	Brescello	2.840	646
035008	Emilia-Romagna	Reggio nell'Emilia	Cadelbosco di Sopra	373	1.125
035009	Emilia-Romagna	Reggio nell'Emilia	Campagnola Emilia		466
035010	Emilia-Romagna	Reggio nell'Emilia	Campegine		746
035018	Emilia-Romagna	Reggio nell'Emilia	Canossa	2.553	124
035011	Emilia-Romagna	Reggio nell'Emilia	Carpineti	3.136	2.051
035012	Emilia-Romagna	Reggio nell'Emilia	Casalgrande	899	1.312
035013	Emilia-Romagna	Reggio nell'Emilia	Casina		10
035014	Emilia-Romagna	Reggio nell'Emilia	Castellarano	1.250	899
035015	Emilia-Romagna	Reggio nell'Emilia	Castelnovo di Sotto		862
035016	Emilia-Romagna	Reggio nell'Emilia	Castelnovo ne' Monti		66
035017	Emilia-Romagna	Reggio nell'Emilia	Cavriago		382
035020	Emilia-Romagna	Reggio nell'Emilia	Correggio	1.188	983
035021	Emilia-Romagna	Reggio nell'Emilia	Fabbrico		101

Codice ISTAT	Regione	Provincia	Comune	UI FTTH Totali	UI FWA Totali
035022	Emilia-Romagna	Reggio nell'Emilia	Gattatico		2
035023	Emilia-Romagna	Reggio nell'Emilia	Gualtieri	3.060	338
035024	Emilia-Romagna	Reggio nell'Emilia	Guastalla	358	1.381
035026	Emilia-Romagna	Reggio nell'Emilia	Luzzara	4.037	1.513
035027	Emilia-Romagna	Reggio nell'Emilia	Montecchio Emilia	894	1.049
035028	Emilia-Romagna	Reggio nell'Emilia	Novellara		296
035029	Emilia-Romagna	Reggio nell'Emilia	Poviglio		674
035030	Emilia-Romagna	Reggio nell'Emilia	Quattro Castella	1.034	1.602
035033	Emilia-Romagna	Reggio nell'Emilia	Reggio nell'Emilia	7	1.159
035032	Emilia-Romagna	Reggio nell'Emilia	Reggiolo	500	1.145
035034	Emilia-Romagna	Reggio nell'Emilia	Rio Saliceto	363	146
035035	Emilia-Romagna	Reggio nell'Emilia	Rolo	2.146	104
035037	Emilia-Romagna	Reggio nell'Emilia	San Martino in Rio		252
035038	Emilia-Romagna	Reggio nell'Emilia	San Polo d'Enza	3.367	505
035039	Emilia-Romagna	Reggio nell'Emilia	Sant'Ilario d'Enza		38
035040	Emilia-Romagna	Reggio nell'Emilia	Scandiano	2.632	974

Codice ISTAT	Regione	Provincia	Comune	UI FTTH Totali	UI FWA Totali
035041	Emilia-Romagna	Reggio nell'Emilia	Toano	3.264	1.862
035046	Emilia-Romagna	Reggio nell'Emilia	Ventasso	6.948	695
035042	Emilia-Romagna	Reggio nell'Emilia	Vetto	1.733	457
035044	Emilia-Romagna	Reggio nell'Emilia	Viano	2.091	579
035045	Emilia-Romagna	Reggio nell'Emilia	Villa Minozzo	4.191	
099021	Emilia-Romagna	Rimini	Casteldelci	611	
099003	Emilia-Romagna	Rimini	Coriano	512	726
099004	Emilia-Romagna	Rimini	Gemmano	643	798
099022	Emilia-Romagna	Rimini	Maiolo	265	230
099005	Emilia-Romagna	Rimini	Misano Adriatico		129
099006	Emilia-Romagna	Rimini	Mondaino	906	685
099030	Emilia-Romagna	Rimini	Montecopiolo	1.136	33
099008	Emilia-Romagna	Rimini	Montefiore Conca	1.302	699
099009	Emilia-Romagna	Rimini	Montegridolfo	584	308
099029	Emilia-Romagna	Rimini	Montescudo-Monte Colombo	1.912	1.129
099011	Emilia-Romagna	Rimini	Morciano di Romagna		399
099023	Emilia-Romagna	Rimini	Novafeltria	38	1.561
099024	Emilia-Romagna	Rimini	Pennabilli	2.445	685
099028	Emilia-Romagna	Rimini	Poggio Torriana	2.088	811
099013	Emilia-Romagna	Rimini	Riccione		71

Codice ISTAT	Regione	Provincia	Comune	UI FTTH Totali	UI FWA Totali
099014	Emilia-Romagna	Rimini	Rimini	861	1.840
099015	Emilia-Romagna	Rimini	Saludecio	1.564	1.688
099016	Emilia-Romagna	Rimini	San Clemente	2.266	1.171
099017	Emilia-Romagna	Rimini	San Giovanni in Marignano		1.298
099026	Emilia-Romagna	Rimini	Sant'Agata Feltria	1.412	49
099018	Emilia-Romagna	Rimini	Santarcangelo di Romagna	1.614	2.250
099031	Emilia-Romagna	Rimini	Sassofeltrio	854	40
099027	Emilia-Romagna	Rimini	Talamello	595	172
099020	Emilia-Romagna	Rimini	Verucchio		269
031001	Friuli-Venezia Giulia	Gorizia	Capriva del Friuli	764	283
031002	Friuli-Venezia Giulia	Gorizia	Cormons		150
031003	Friuli-Venezia Giulia	Gorizia	Doberdò del Lago	485	135
031004	Friuli-Venezia Giulia	Gorizia	Dolegna del Collio	78	232
031005	Friuli-Venezia Giulia	Gorizia	Farra d'Isonzo	788	375
031006	Friuli-Venezia Giulia	Gorizia	Fogliano Redipuglia	696	108
031007	Friuli-Venezia Giulia	Gorizia	Gorizia		25
031008	Friuli-Venezia Giulia	Gorizia	Gradisca d'Isonzo	405	729

Codice ISTAT	Regione	Provincia	Comune	UI FTTH Totali	UI FWA Totali
031010	Friuli-Venezia Giulia	Gorizia	Mariano del Friuli	947	236
031011	Friuli-Venezia Giulia	Gorizia	Medea	559	116
031012	Friuli-Venezia Giulia	Gorizia	Monfalcone		17
031013	Friuli-Venezia Giulia	Gorizia	Moraro	436	51
031014	Friuli-Venezia Giulia	Gorizia	Mossa	869	104
031015	Friuli-Venezia Giulia	Gorizia	Romans d'Isonzo	294	104
031016	Friuli-Venezia Giulia	Gorizia	Ronchi dei Legionari		1
031017	Friuli-Venezia Giulia	Gorizia	Sagrado	1.254	178
031018	Friuli-Venezia Giulia	Gorizia	San Canzian d'Isonzo		234
031019	Friuli-Venezia Giulia	Gorizia	San Floriano del Collio	265	178
031020	Friuli-Venezia Giulia	Gorizia	San Lorenzo Isontino	757	90
031021	Friuli-Venezia Giulia	Gorizia	San Pier d'Isonzo	992	220
031022	Friuli-Venezia Giulia	Gorizia	Savogna d'Isonzo	431	420
031023	Friuli-Venezia Giulia	Gorizia	Staranzano		54
031024	Friuli-Venezia Giulia	Gorizia	Turriaco	1.608	88
031025	Friuli-Venezia Giulia	Gorizia	Villesse		6

Codice ISTAT	Regione	Provincia	Comune	UI FTTH Totali	UI FWA Totali
093001	Friuli-Venezia Giulia	Pordenone	Andreis	393	562
093002	Friuli-Venezia Giulia	Pordenone	Arba	163	
093004	Friuli-Venezia Giulia	Pordenone	Aviano	1.257	
093005	Friuli-Venezia Giulia	Pordenone	Azzano Decimo		829
093006	Friuli-Venezia Giulia	Pordenone	Barcis	366	214
093007	Friuli-Venezia Giulia	Pordenone	Brugnera	1.323	409
093009	Friuli-Venezia Giulia	Pordenone	Caneva		145
093010	Friuli-Venezia Giulia	Pordenone	Casarsa della Delizia		1
093011	Friuli-Venezia Giulia	Pordenone	Castelnovo Del Friuli	229	1.071
093012	Friuli-Venezia Giulia	Pordenone	Cavasso Nuovo	199	98
093013	Friuli-Venezia Giulia	Pordenone	Chions	1.882	1.135
093014	Friuli-Venezia Giulia	Pordenone	Cimolais	500	
093015	Friuli-Venezia Giulia	Pordenone	Claut	987	
093016	Friuli-Venezia Giulia	Pordenone	Clauzetto	343	916
093017	Friuli-Venezia Giulia	Pordenone	Cordenons		1.056
093018	Friuli-Venezia Giulia	Pordenone	Cordovado	1.340	620

Codice ISTAT	Regione	Provincia	Comune	UI FTTH Totali	UI FWA Totali
093019	Friuli-Venezia Giulia	Pordenone	Erto E Casso	422	
093020	Friuli-Venezia Giulia	Pordenone	Fanna	974	497
093021	Friuli-Venezia Giulia	Pordenone	Fiume Veneto		78
093022	Friuli-Venezia Giulia	Pordenone	Fontanafredda		524
093024	Friuli-Venezia Giulia	Pordenone	Frisanco	579	782
093025	Friuli-Venezia Giulia	Pordenone	Maniago		564
093026	Friuli-Venezia Giulia	Pordenone	Meduno	194	76
093027	Friuli-Venezia Giulia	Pordenone	Montereale Valcellina	489	
093028	Friuli-Venezia Giulia	Pordenone	Morsano Al Tagliamento	1.141	870
093029	Friuli-Venezia Giulia	Pordenone	Pasiano di Pordenone	254	331
093030	Friuli-Venezia Giulia	Pordenone	Pinzano Al Tagliamento	834	772
093031	Friuli-Venezia Giulia	Pordenone	Polcenigo	253	90
093032	Friuli-Venezia Giulia	Pordenone	Porcia		1.005
093033	Friuli-Venezia Giulia	Pordenone	Pordenone		1
093034	Friuli-Venezia Giulia	Pordenone	Prata di Pordenone		7

Codice ISTAT	Regione	Provincia	Comune	UI FTTH Totali	UI FWA Totali
093035	Friuli-Venezia Giulia	Pordenone	Pravidomini	512	373
093036	Friuli-Venezia Giulia	Pordenone	Roveredo in Piano		101
093037	Friuli-Venezia Giulia	Pordenone	Sacile	332	216
093038	Friuli-Venezia Giulia	Pordenone	San Giorgio Della Richinvelda	2.324	841
093039	Friuli-Venezia Giulia	Pordenone	San Martino al Tagliamento	717	222
093040	Friuli-Venezia Giulia	Pordenone	San Quirino	2.087	635
093041	Friuli-Venezia Giulia	Pordenone	San Vito al Tagliamento		350
093042	Friuli-Venezia Giulia	Pordenone	Sequals	186	85
093043	Friuli-Venezia Giulia	Pordenone	Sesto Al Reghena	2.886	936
093044	Friuli-Venezia Giulia	Pordenone	Spilimbergo		342
093045	Friuli-Venezia Giulia	Pordenone	Tramonti di Sopra	290	138
093046	Friuli-Venezia Giulia	Pordenone	Tramonti di Sotto	305	551
093047	Friuli-Venezia Giulia	Pordenone	Travesio	1.258	503
093052	Friuli-Venezia Giulia	Pordenone	Vajont	252	

Codice ISTAT	Regione	Provincia	Comune	UI FTTH Totali	UI FWA Totali
093053	Friuli-Venezia Giulia	Pordenone	Valvasone Arzene	2.052	693
093049	Friuli-Venezia Giulia	Pordenone	Vito D'Asio	712	842
093050	Friuli-Venezia Giulia	Pordenone	Vivaro	413	
093051	Friuli-Venezia Giulia	Pordenone	Zoppola		12
032001	Friuli-Venezia Giulia	Trieste	Duino Aurisina	353	60
032002	Friuli-Venezia Giulia	Trieste	Monrupino	324	80
032003	Friuli-Venezia Giulia	Trieste	Muggia	887	6
032004	Friuli-Venezia Giulia	Trieste	San Dorligo della Valle	1.181	90
032005	Friuli-Venezia Giulia	Trieste	Sgonico	266	456
032006	Friuli-Venezia Giulia	Trieste	Trieste	1.340	104
030001	Friuli-Venezia Giulia	Udine	Aiello del Friuli	59	46
030002	Friuli-Venezia Giulia	Udine	Amaro	566	149
030003	Friuli-Venezia Giulia	Udine	Ampezzo	793	580
030004	Friuli-Venezia Giulia	Udine	Aquileia	1.741	257
030005	Friuli-Venezia Giulia	Udine	Arta Terme	1.594	485

Codice ISTAT	Regione	Provincia	Comune	UI FTTH Totali	UI FWA Totali
030006	Friuli-Venezia Giulia	Udine	Artegna	125	
030007	Friuli-Venezia Giulia	Udine	Attimis	873	221
030008	Friuli-Venezia Giulia	Udine	Bagnaria Arsa	1.564	825
030009	Friuli-Venezia Giulia	Udine	Basiliano	957	
030010	Friuli-Venezia Giulia	Udine	Bertiolo	328	116
030011	Friuli-Venezia Giulia	Udine	Biciniccio	892	283
030012	Friuli-Venezia Giulia	Udine	Bordano	543	59
030013	Friuli-Venezia Giulia	Udine	Buja	621	346
030015	Friuli-Venezia Giulia	Udine	Camino al Tagliamento	512	556
030016	Friuli-Venezia Giulia	Udine	Campoformido	545	
030138	Friuli-Venezia Giulia	Udine	Campolongo Tapogliano	255	294
030018	Friuli-Venezia Giulia	Udine	Carlino	1.158	634
030019	Friuli-Venezia Giulia	Udine	Cassacco	306	35
030020	Friuli-Venezia Giulia	Udine	Castions di Strada	506	158
030021	Friuli-Venezia Giulia	Udine	Cavazzo Carnico	617	258

Codice ISTAT	Regione	Provincia	Comune	UI FTTH Totali	UI FWA Totali
030022	Friuli-Venezia Giulia	Udine	Cercivento	518	103
030023	Friuli-Venezia Giulia	Udine	Cervignano del Friuli		109
030024	Friuli-Venezia Giulia	Udine	Chiopris-Viscone	345	115
030025	Friuli-Venezia Giulia	Udine	Chiusaforte	339	
030026	Friuli-Venezia Giulia	Udine	Cividale del Friuli		1.430
030027	Friuli-Venezia Giulia	Udine	Codroipo		131
030028	Friuli-Venezia Giulia	Udine	Colloredo di Monte Albano	1.078	411
030029	Friuli-Venezia Giulia	Udine	Comeglians	488	607
030030	Friuli-Venezia Giulia	Udine	Corno di Rosazzo		55
030031	Friuli-Venezia Giulia	Udine	Coseano	952	701
030032	Friuli-Venezia Giulia	Udine	Dignano	116	
030033	Friuli-Venezia Giulia	Udine	Dogna	132	
030034	Friuli-Venezia Giulia	Udine	Drenchia	44	188
030035	Friuli-Venezia Giulia	Udine	Enemonzo	695	498
030036	Friuli-Venezia Giulia	Udine	Faedis	1.181	1.180
030037	Friuli-Venezia Giulia	Udine	Fagagna	1.072	488

Codice ISTAT	Regione	Provincia	Comune	UI FTTH Totali	UI FWA Totali
030190	Friuli-Venezia Giulia	Udine	Fiumicello Villa Vicentina	3.130	430
030039	Friuli-Venezia Giulia	Udine	Flaibano	755	104
030137	Friuli-Venezia Giulia	Udine	Forgaria nel Friuli	1.371	327
030040	Friuli-Venezia Giulia	Udine	Forni Avoltri	689	288
030041	Friuli-Venezia Giulia	Udine	Forni di Sopra	1.882	271
030042	Friuli-Venezia Giulia	Udine	Forni di Sotto	731	573
030044	Friuli-Venezia Giulia	Udine	Gonars	2.552	1.154
030045	Friuli-Venezia Giulia	Udine	Grimacco	127	364
030046	Friuli-Venezia Giulia	Udine	Latisana		789
030047	Friuli-Venezia Giulia	Udine	Lauco	620	198
030048	Friuli-Venezia Giulia	Udine	Lestizza	2.017	454
030049	Friuli-Venezia Giulia	Udine	Lignano Sabbiadoro	2.515	277
030051	Friuli-Venezia Giulia	Udine	Lusevera	568	317
030052	Friuli-Venezia Giulia	Udine	Magnano In Riviera	695	
030053	Friuli-Venezia Giulia	Udine	Majano	3.617	681
030054	Friuli-Venezia Giulia	Udine	Malborghetto Valbruna	576	106

Codice ISTAT	Regione	Provincia	Comune	UI FTTH Totali	UI FWA Totali
030055	Friuli-Venezia Giulia	Udine	Manzano		55
030056	Friuli-Venezia Giulia	Udine	Marano Lagunare	1.276	611
030057	Friuli-Venezia Giulia	Udine	Martignacco	3.427	1.036
030058	Friuli-Venezia Giulia	Udine	Mereto di Tomba	1.470	75
030059	Friuli-Venezia Giulia	Udine	Moggio Udinese	1.132	1.027
030060	Friuli-Venezia Giulia	Udine	Moimacco	165	11
030061	Friuli-Venezia Giulia	Udine	Montenars	296	138
030062	Friuli-Venezia Giulia	Udine	Mortegliano	2.787	952
030063	Friuli-Venezia Giulia	Udine	Moruzzo	982	647
030064	Friuli-Venezia Giulia	Udine	Muzzana del Turgnano	1.299	226
030066	Friuli-Venezia Giulia	Udine	Osoppo	268	76
030067	Friuli-Venezia Giulia	Udine	Ovaro	984	1.334
030068	Friuli-Venezia Giulia	Udine	Pagnacco	2.692	940
030069	Friuli-Venezia Giulia	Udine	Palazzolo dello Stella	874	599
030070	Friuli-Venezia Giulia	Udine	Palmanova	2.692	266
030071	Friuli-Venezia Giulia	Udine	Paluzza	1.458	79

Codice ISTAT	Regione	Provincia	Comune	UI FTTH Totali	UI FWA Totali
030072	Friuli-Venezia Giulia	Udine	Pasian di Prato	327	537
030073	Friuli-Venezia Giulia	Udine	Paularo	1.530	468
030074	Friuli-Venezia Giulia	Udine	Pavia di Udine	1.043	593
030075	Friuli-Venezia Giulia	Udine	Pocenia	581	244
030076	Friuli-Venezia Giulia	Udine	Pontebba	181	
030077	Friuli-Venezia Giulia	Udine	Porpetto	1.120	800
030078	Friuli-Venezia Giulia	Udine	Povoletto	2.920	1.166
030079	Friuli-Venezia Giulia	Udine	Pozzuolo del Friuli	319	384
030080	Friuli-Venezia Giulia	Udine	Pradamano	2.125	574
030081	Friuli-Venezia Giulia	Udine	Prato Carnico	670	210
030082	Friuli-Venezia Giulia	Udine	Precenicco	701	210
030083	Friuli-Venezia Giulia	Udine	Premariacco	705	94
030084	Friuli-Venezia Giulia	Udine	Preone	289	76
030085	Friuli-Venezia Giulia	Udine	Prepotto	226	163
030086	Friuli-Venezia Giulia	Udine	Pulfero	118	396
030087	Friuli-Venezia Giulia	Udine	Ragogna	1.779	253

Codice ISTAT	Regione	Provincia	Comune	UI FTTH Totali	UI FWA Totali
030088	Friuli-Venezia Giulia	Udine	Ravaschetto	1.096	193
030089	Friuli-Venezia Giulia	Udine	Raveo	319	95
030090	Friuli-Venezia Giulia	Udine	Reana del Rojale	386	29
030091	Friuli-Venezia Giulia	Udine	Remanzacco	2.862	1.072
030092	Friuli-Venezia Giulia	Udine	Resia	997	221
030093	Friuli-Venezia Giulia	Udine	Resiutta	87	
030094	Friuli-Venezia Giulia	Udine	Rigolato	558	304
030095	Friuli-Venezia Giulia	Udine	Rive d'Arcano	327	235
030188	Friuli-Venezia Giulia	Udine	Rivignano Teor	967	441
030097	Friuli-Venezia Giulia	Udine	Ronchis	1.040	129
030098	Friuli-Venezia Giulia	Udine	Ruda	1.224	800
030099	Friuli-Venezia Giulia	Udine	San Daniele del Friuli		162
030100	Friuli-Venezia Giulia	Udine	San Giorgio di Nogaro	127	175
030101	Friuli-Venezia Giulia	Udine	San Giovanni al Natisone	298	26
030102	Friuli-Venezia Giulia	Udine	San Leonardo	290	278

Codice ISTAT	Regione	Provincia	Comune	UI FTTH Totali	UI FWA Totali
030103	Friuli-Venezia Giulia	Udine	San Pietro al Natisone	1.012	429
030105	Friuli-Venezia Giulia	Udine	San Vito al Torre	626	279
030106	Friuli-Venezia Giulia	Udine	San Vito di Fagagna	977	392
030104	Friuli-Venezia Giulia	Udine	Santa Maria la Longa	1.053	348
030107	Friuli-Venezia Giulia	Udine	Sauris	445	305
030108	Friuli-Venezia Giulia	Udine	Savogna	214	419
030109	Friuli-Venezia Giulia	Udine	Sedegliano	1.313	229
030110	Friuli-Venezia Giulia	Udine	Socchieve	518	456
030111	Friuli-Venezia Giulia	Udine	Stregna	157	58
030112	Friuli-Venezia Giulia	Udine	Sutrio	819	63
030113	Friuli-Venezia Giulia	Udine	Taipana	512	322
030114	Friuli-Venezia Giulia	Udine	Talmassons	796	120
030116	Friuli-Venezia Giulia	Udine	Tarcento	152	
030117	Friuli-Venezia Giulia	Udine	Tarvisio	1.468	2
030118	Friuli-Venezia Giulia	Udine	Tavagnacco	497	369
030120	Friuli-Venezia Giulia	Udine	Terzo d'Aquileia	1.394	89

Codice ISTAT	Regione	Provincia	Comune	UI FTTH Totali	UI FWA Totali
030121	Friuli-Venezia Giulia	Udine	Tolmezzo	366	62
030122	Friuli-Venezia Giulia	Udine	Torreano	1.131	264
030123	Friuli-Venezia Giulia	Udine	Torviscosa	1.302	347
030124	Friuli-Venezia Giulia	Udine	Trasaghis	1.540	253
030126	Friuli-Venezia Giulia	Udine	Treppo Grande	845	423
030191	Friuli-Venezia Giulia	Udine	Treppo Ligosullo	680	186
030127	Friuli-Venezia Giulia	Udine	Tricesimo	810	241
030128	Friuli-Venezia Giulia	Udine	Trivignano Udinese	406	46
030129	Friuli-Venezia Giulia	Udine	Udine		198
030130	Friuli-Venezia Giulia	Udine	Varmo	1.104	384
030131	Friuli-Venezia Giulia	Udine	Venzone	168	38
030132	Friuli-Venezia Giulia	Udine	Verzegnis	712	100
030133	Friuli-Venezia Giulia	Udine	Villa Santina	1.450	371
030135	Friuli-Venezia Giulia	Udine	Visco		6
030136	Friuli-Venezia Giulia	Udine	Zuglio	323	177
060001	Lazio	Frosinone	Acquafondata	479	

Codice ISTAT	Regione	Provincia	Comune	UI FTTH Totali	UI FWA Totali
060002	Lazio	Frosinone	Acuto	1.298	82
060003	Lazio	Frosinone	Alatri	230	2.140
060004	Lazio	Frosinone	Alvito	1.006	
060005	Lazio	Frosinone	Amaseno	1.180	309
060006	Lazio	Frosinone	Anagni	1.103	909
060007	Lazio	Frosinone	Aquino	2.134	209
060008	Lazio	Frosinone	Arce	2.712	1.395
060009	Lazio	Frosinone	Arnara	711	101
060010	Lazio	Frosinone	Arpino	2.654	1.968
060011	Lazio	Frosinone	Atina	190	200
060012	Lazio	Frosinone	Ausonia	873	1.079
060013	Lazio	Frosinone	Belmonte Castello	315	
060014	Lazio	Frosinone	Boville Ernica	3.599	334
060015	Lazio	Frosinone	Broccostella	1.199	404
060016	Lazio	Frosinone	Campoli Appennino	1.032	391
060017	Lazio	Frosinone	Casalattico	863	
060018	Lazio	Frosinone	Casalvieri	1.160	
060019	Lazio	Frosinone	Cassino	1.307	636
060020	Lazio	Frosinone	Castelliri	1.419	953
060021	Lazio	Frosinone	Castelnuovo Parano	553	33
060023	Lazio	Frosinone	Castro dei Volsci	946	1.066
060022	Lazio	Frosinone	Castrocielo	1.120	921
060024	Lazio	Frosinone	Ceccano	1	104
060025	Lazio	Frosinone	Ceprano	2.876	2.315
060026	Lazio	Frosinone	Cervaro	186	
060027	Lazio	Frosinone	Colfelice	118	448
060029	Lazio	Frosinone	Colle San Magno	389	
060030	Lazio	Frosinone	Coreno Ausonio	1.013	661
060031	Lazio	Frosinone	Esperia	639	389
060032	Lazio	Frosinone	Falvaterra		325
060033	Lazio	Frosinone	Ferentino	1.161	76

Codice ISTAT	Regione	Provincia	Comune	UI FTTH Totali	UI FWA Totali
060034	Lazio	Frosinone	Filettino	2.100	
060035	Lazio	Frosinone	Fiuggi		203
060036	Lazio	Frosinone	Fontana Liri	1.493	197
060037	Lazio	Frosinone	Fontechiari	112	151
060038	Lazio	Frosinone	Frosinone	86	120
060039	Lazio	Frosinone	Fumone	1.134	
060040	Lazio	Frosinone	Gallinaro	498	438
060041	Lazio	Frosinone	Giuliano di Roma	843	486
060042	Lazio	Frosinone	Guarcino	1.139	51
060043	Lazio	Frosinone	Isola Del Liri	611	735
060044	Lazio	Frosinone	Monte San Giovanni Campano	4.437	2.473
060045	Lazio	Frosinone	Morolo	1.495	491
060046	Lazio	Frosinone	Paliano	244	360
060047	Lazio	Frosinone	Pastena	388	292
060048	Lazio	Frosinone	Patrica	1.950	
060049	Lazio	Frosinone	Pescosolido	384	202
060050	Lazio	Frosinone	Picinisco	837	402
060051	Lazio	Frosinone	Pico	585	
060052	Lazio	Frosinone	Piedimonte San Germano	556	56
060053	Lazio	Frosinone	Piglio	2.753	326
060054	Lazio	Frosinone	Pignataro Interamna	434	687
060055	Lazio	Frosinone	Pofi	851	808
060056	Lazio	Frosinone	Pontecorvo		109
060057	Lazio	Frosinone	Posta Fibreno	988	153
060058	Lazio	Frosinone	Ripi	8	
060059	Lazio	Frosinone	Rocca d'Arce	344	138
060060	Lazio	Frosinone	Roccasecca	2.685	1.621

Codice ISTAT	Regione	Provincia	Comune	UI FTTH Totali	UI FWA Totali
060061	Lazio	Frosinone	San Biagio Saracinisco	441	
060062	Lazio	Frosinone	San Donato Val di Comino	1.896	
060063	Lazio	Frosinone	San Giorgio a Liri	1.767	357
060064	Lazio	Frosinone	San Giovanni Incarico	1.335	173
060070	Lazio	Frosinone	San Vittore del Lazio	1.110	
060065	Lazio	Frosinone	Sant'Ambrogio sul Garigliano	378	510
060066	Lazio	Frosinone	Sant'Andrea del Garigliano	590	721
060067	Lazio	Frosinone	Sant'Apollinare	797	1.097
060069	Lazio	Frosinone	Santopadre	515	473
060071	Lazio	Frosinone	Serrone	1.545	820
060072	Lazio	Frosinone	Settefrati	555	104
060073	Lazio	Frosinone	Sgurgola	1.360	600
060074	Lazio	Frosinone	Sora	417	1.182
060075	Lazio	Frosinone	Strangolagalli	1.028	460
060077	Lazio	Frosinone	Terelle		
060078	Lazio	Frosinone	Torre Cajetani	134	19
060079	Lazio	Frosinone	Torrice	930	746
060080	Lazio	Frosinone	Trevi nel Lazio	2.521	
060081	Lazio	Frosinone	Trivigliano	1.020	
060082	Lazio	Frosinone	Vallecorsa	1.574	303
060083	Lazio	Frosinone	Vallemaio	394	49

Codice ISTAT	Regione	Provincia	Comune	UI FTTH Totali	UI FWA Totali
060084	Lazio	Frosinone	Vallerotonda	1.662	163
060085	Lazio	Frosinone	Veroli	6	3.341
060086	Lazio	Frosinone	Vicalvi	480	
060087	Lazio	Frosinone	Vico nel Lazio	983	51
060088	Lazio	Frosinone	Villa Latina	729	26
060089	Lazio	Frosinone	Villa Santa Lucia	475	253
060090	Lazio	Frosinone	Villa santo stefano	657	355
060091	Lazio	Frosinone	Vitucoso	325	
059001	Lazio	Latina	Aprilia		415
059002	Lazio	Latina	Bassiano	798	413
059003	Lazio	Latina	Campodimele	92	
059004	Lazio	Latina	Castelforte	2.274	237
059005	Lazio	Latina	Cisterna di Latina		1
059006	Lazio	Latina	Cori	591	1.181
059007	Lazio	Latina	Fondi		1.388
059012	Lazio	Latina	Lenola	2.196	251
059013	Lazio	Latina	Maenza	1.234	45
059014	Lazio	Latina	Minturno	410	246
059015	Lazio	Latina	Monte San Biagio	2.449	804
059016	Lazio	Latina	Norma	329	28
059019	Lazio	Latina	Priverno	1.092	1.542
059020	Lazio	Latina	Prossedi	749	127
059022	Lazio	Latina	Rocca Massima	585	6
059021	Lazio	Latina	Roccagorga	2.186	202
059023	Lazio	Latina	Roccasecca dei Volsci	563	295
059026	Lazio	Latina	Santi Cosma e Damiano	3.259	661
059028	Lazio	Latina	Sezze		94

Codice ISTAT	Regione	Provincia	Comune	UI FTTH Totali	UI FWA Totali
059029	Lazio	Latina	Sonnino	2.570	19
059030	Lazio	Latina	Sperlonga	2.276	714
059031	Lazio	Latina	Spigno Saturnia	821	1.255
059033	Lazio	Latina	Ventotene	663	3
057001	Lazio	Rieti	Accumoli	430	
057003	Lazio	Rieti	Antrodoco	2.277	219
057004	Lazio	Rieti	Ascrea	150	12
057005	Lazio	Rieti	Belmonte in Sabina		32
057006	Lazio	Rieti	Borbona	1.368	
057008	Lazio	Rieti	Borgo Velino	896	89
057007	Lazio	Rieti	Borgorose	3.848	899
057009	Lazio	Rieti	Cantalice	1.610	333
057010	Lazio	Rieti	Cantalupo in Sabina	884	357
057011	Lazio	Rieti	Casaprota	716	275
057012	Lazio	Rieti	Casperia	698	789
057013	Lazio	Rieti	Castel di Tora	62	324
057015	Lazio	Rieti	Castel Sant'Angelo	1.400	
057014	Lazio	Rieti	Castelnuovo di Farfa	568	200
057016	Lazio	Rieti	Cittaducale	3.983	
057017	Lazio	Rieti	Cittareale	640	61
057018	Lazio	Rieti	Collalto Sabino	625	89
057019	Lazio	Rieti	Colle di Tora	438	75
057020	Lazio	Rieti	Collegiove	366	
057021	Lazio	Rieti	Collevecchio	876	320
057022	Lazio	Rieti	Colli sul Velino	30	

Codice ISTAT	Regione	Provincia	Comune	UI FTTH Totali	UI FWA Totali
057023	Lazio	Rieti	Concerviano	64	
057024	Lazio	Rieti	Configni	318	5
057025	Lazio	Rieti	Contigliano	1.768	514
057026	Lazio	Rieti	Cottanello	438	2
057027	Lazio	Rieti	Fara in Sabina	939	992
057028	Lazio	Rieti	Fiamignano		527
057029	Lazio	Rieti	Forano	864	562
057030	Lazio	Rieti	Frasso Sabino	500	130
057031	Lazio	Rieti	Greccio	552	
057032	Lazio	Rieti	Labro	183	
057033	Lazio	Rieti	Leonessa	3.297	504
057034	Lazio	Rieti	Longone Sabino	76	2
057035	Lazio	Rieti	Magliano Sabina	1.685	633
057036	Lazio	Rieti	Marcellino	332	
057037	Lazio	Rieti	Micigliano	234	
057038	Lazio	Rieti	Mompeo	357	73
057039	Lazio	Rieti	Montasola		83
057043	Lazio	Rieti	Monte san giovanni in sabina	377	169
057040	Lazio	Rieti	Montebuono	598	531
057041	Lazio	Rieti	Monteleone Sabino	386	953
057042	Lazio	Rieti	Montenero Sabino	28	
057044	Lazio	Rieti	Montopoli di Sabina	1.560	46
057045	Lazio	Rieti	Morro Reatino	408	56
057046	Lazio	Rieti	Nespolo	431	38
057047	Lazio	Rieti	Orvinio	666	150
057048	Lazio	Rieti	Paganico Sabino	319	13

Codice ISTAT	Regione	Provincia	Comune	UI FTTH Totali	UI FWA Totali
057049	Lazio	Rieti	Pescorocchiano	1.650	557
057050	Lazio	Rieti	Petrella Salto	801	120
057051	Lazio	Rieti	Poggio Bustone	1.359	98
057052	Lazio	Rieti	Poggio Catino	741	
057053	Lazio	Rieti	Poggio Mirteto	203	153
057054	Lazio	Rieti	Poggio Moiano	2.030	127
057055	Lazio	Rieti	Poggio Nativo	1.519	886
057056	Lazio	Rieti	Poggio San Lorenzo	417	99
057057	Lazio	Rieti	Posta	430	241
057058	Lazio	Rieti	Pozzaglia Sabina	919	45
057059	Lazio	Rieti	Rieti	2.830	605
057060	Lazio	Rieti	Rivodutri	978	31
057062	Lazio	Rieti	Rocca Sinibalda	659	379
057061	Lazio	Rieti	Roccantica	356	77
057063	Lazio	Rieti	Salisano	348	
057064	Lazio	Rieti	Scandriglia	2.079	32
057065	Lazio	Rieti	Selci	603	554
057066	Lazio	Rieti	Stimigliano	1.214	206
057067	Lazio	Rieti	Tarano	633	317
057068	Lazio	Rieti	Toffia		2
057070	Lazio	Rieti	Torri in Sabina	444	592
057069	Lazio	Rieti	Torricella in sabina	793	490
057071	Lazio	Rieti	Turania	533	90
057072	Lazio	Rieti	Vacone		121
057073	Lazio	Rieti	Varco Sabino	289	22
058001	Lazio	Roma	Affile	1.094	
058002	Lazio	Roma	Agosta	1.228	359

Codice ISTAT	Regione	Provincia	Comune	UI FTTH Totali	UI FWA Totali
058003	Lazio	Roma	Albano Laziale	71	138
058004	Lazio	Roma	Allumiere	272	326
058005	Lazio	Roma	Anguillara Sabazia	811	1.991
058006	Lazio	Roma	Anticoli Corrado	851	104
058007	Lazio	Roma	Anzio	1.886	136
058117	Lazio	Roma	Ardea		5.298
058009	Lazio	Roma	Ariccia	3.727	149
058010	Lazio	Roma	Arsoli	818	5
058012	Lazio	Roma	Bellegra	1.433	357
058013	Lazio	Roma	Bracciano		39
058014	Lazio	Roma	Camerata Nuova		144
058015	Lazio	Roma	Campagnano di Roma	4.663	1.612
058016	Lazio	Roma	Canale Monterano	1.810	610
058017	Lazio	Roma	Canterano	313	
058018	Lazio	Roma	Capena	3.260	
058019	Lazio	Roma	Capranica Prenestina		97
058020	Lazio	Roma	Carpineto Romano	942	
058021	Lazio	Roma	Casape	612	
058022	Lazio	Roma	Castel Gandolfo	99	217
058025	Lazio	Roma	Castel San Pietro Romano	444	572
058024	Lazio	Roma	Castelnuovo di Porto	3.711	795
058026	Lazio	Roma	Cave	5.115	1.180
058027	Lazio	Roma	Cerreto Laziale	996	
058028	Lazio	Roma	Cervara di Roma	1.376	40

Codice ISTAT	Regione	Provincia	Comune	UI FTTH Totali	UI FWA Totali
058118	Lazio	Roma	Ciampino		119
058031	Lazio	Roma	Cineto Romano	731	
058032	Lazio	Roma	Civitavecchia	811	1.210
058033	Lazio	Roma	Civitella San Paolo	877	35
058034	Lazio	Roma	Colleferro		
058037	Lazio	Roma	Filacciano	330	192
058120	Lazio	Roma	Fiumicino	3.831	
058122	Lazio	Roma	Fonte Nuova		
058038	Lazio	Roma	Formello		99
058041	Lazio	Roma	Gavignano	907	
058042	Lazio	Roma	Genazzano	2.412	86
058043	Lazio	Roma	Genzano di Roma	336	
058044	Lazio	Roma	Gerano	686	1
058045	Lazio	Roma	Gorga		
058046	Lazio	Roma	Grottaferrata		5
058049	Lazio	Roma	Labico	666	345
058050	Lazio	Roma	Lanuvio	70	
058115	Lazio	Roma	Lariano	42	
058051	Lazio	Roma	Licenza	839	43
058052	Lazio	Roma	Magliano Romano		86
058053	Lazio	Roma	Mandela	664	150
058054	Lazio	Roma	Manziana	426	458
058055	Lazio	Roma	Marano Equo	750	17
058057	Lazio	Roma	Marino	85	177
058058	Lazio	Roma	Mazzano Romano	1.493	966
058059	Lazio	Roma	Mentana		909
058060	Lazio	Roma	Monte Compatri	298	556
058064	Lazio	Roma	Monte Porzio Catone	468	

Codice ISTAT	Regione	Provincia	Comune	UI FTTH Totali	UI FWA Totali
058061	Lazio	Roma	Monteflavio	1.352	
058062	Lazio	Roma	Montelanico	1.160	
058063	Lazio	Roma	Montelibretti	2.323	552
058065	Lazio	Roma	Monterotondo	200	566
058066	Lazio	Roma	Montorio Romano		34
058068	Lazio	Roma	Morlupo	2.126	763
058069	Lazio	Roma	Nazzano	679	362
058070	Lazio	Roma	Nemi	1.079	
058071	Lazio	Roma	Nerola	1.095	27
058072	Lazio	Roma	Nettuno	268	431
058073	Lazio	Roma	Olevano Romano		204
058074	Lazio	Roma	Palestrina	217	905
058075	Lazio	Roma	Palombara Sabina	362	1.680
058076	Lazio	Roma	Percile	386	1
058077	Lazio	Roma	Pisoniano	977	
058078	Lazio	Roma	Poli	1.278	4
058079	Lazio	Roma	Pomezia	1.489	89
058080	Lazio	Roma	Ponzano Romano	600	461
058082	Lazio	Roma	Rignano Flaminio		877
058083	Lazio	Roma	Riofreddo	741	350
058084	Lazio	Roma	Rocca Canterano	424	118
058085	Lazio	Roma	Rocca di Cave	362	225
058086	Lazio	Roma	Rocca Di Papa	152	106
058088	Lazio	Roma	Rocca Priora	1.355	830
058089	Lazio	Roma	Rocca Santo Stefano	930	121
058087	Lazio	Roma	Roccagiovine		10
058090	Lazio	Roma	Roiate	754	

Codice ISTAT	Regione	Provincia	Comune	UI FTTH Totali	UI FWA Totali
058091	Lazio	Roma	Roma		1.288
058092	Lazio	Roma	Roviano	1.000	4
058093	Lazio	Roma	Sacrofano	816	777
058094	Lazio	Roma	Sambuci	945	42
058119	Lazio	Roma	San Cesareo	1	1.210
058095	Lazio	Roma	San Gregorio da Sassola	806	
058096	Lazio	Roma	San Polo dei Cavalieri	1.723	
058100	Lazio	Roma	San Vito Romano	2.246	132
058097	Lazio	Roma	Santa Marinella		174
058098	Lazio	Roma	Sant'Angelo Romano	1.597	357
058099	Lazio	Roma	Sant'Oreste	2.044	197
058101	Lazio	Roma	Saracinesco	419	43
058102	Lazio	Roma	Segni	11	
058103	Lazio	Roma	Subiaco		304
058105	Lazio	Roma	Tolfa		171
058106	Lazio	Roma	Torrita Tiberina	455	237
058107	Lazio	Roma	Trevignano Romano	840	660
058108	Lazio	Roma	Vallepia	458	167
058110	Lazio	Roma	Valmontone		40
058111	Lazio	Roma	Velletri	265	
058112	Lazio	Roma	Vicovaro		788
058114	Lazio	Roma	Zagarolo	900	865
056001	Lazio	Viterbo	Acquapendente	2.793	610
056002	Lazio	Viterbo	Arlena di Castro	588	71
056003	Lazio	Viterbo	Bagnoregio	1.690	288

Codice ISTAT	Regione	Provincia	Comune	UI FTTH Totali	UI FWA Totali
056004	Lazio	Viterbo	Barbarano Romano	757	317
056006	Lazio	Viterbo	Bassano in Teverina	959	254
056005	Lazio	Viterbo	Bassano Romano	2.121	671
056007	Lazio	Viterbo	Blera	1.498	504
056008	Lazio	Viterbo	Bolsena		1
056009	Lazio	Viterbo	Bomarzo	1.140	779
056010	Lazio	Viterbo	Calcata	681	892
056012	Lazio	Viterbo	Canino		243
056013	Lazio	Viterbo	Capodimonte	1.399	599
056014	Lazio	Viterbo	Capranica	744	292
056015	Lazio	Viterbo	Caprarola	3.476	218
056016	Lazio	Viterbo	Carbognano	1.223	
056017	Lazio	Viterbo	Castel Sant'Elia	1.415	210
056018	Lazio	Viterbo	Castiglione in Teverina	1.350	364
056019	Lazio	Viterbo	Celleno	642	170
056020	Lazio	Viterbo	Cellere	845	113
056021	Lazio	Viterbo	Civita Castellana	610	998
056022	Lazio	Viterbo	Civitella d'Agliano	984	11
056023	Lazio	Viterbo	Corchiano	331	201
056024	Lazio	Viterbo	Fabrica di Roma		333
056025	Lazio	Viterbo	Faleria	1.172	650
056026	Lazio	Viterbo	Farnese	1.314	
056027	Lazio	Viterbo	Gallese		95
056028	Lazio	Viterbo	Gradoli	1.072	14
056029	Lazio	Viterbo	Graffignano	1.498	178
056030	Lazio	Viterbo	Grotte Di Castro	1.744	223

Codice ISTAT	Regione	Provincia	Comune	UI FTTH Totali	UI FWA Totali
056031	Lazio	Viterbo	Ischia di Castro	1.503	182
056032	Lazio	Viterbo	Latera	847	
056033	Lazio	Viterbo	Lubriano		276
056034	Lazio	Viterbo	Marta	2.621	914
056037	Lazio	Viterbo	Monte Romano	1.348	42
056039	Lazio	Viterbo	Nepi		138
056040	Lazio	Viterbo	Onano	1.120	227
056041	Lazio	Viterbo	Oriolo Romano		8
056042	Lazio	Viterbo	Orte		35
056043	Lazio	Viterbo	Piansano	1.500	951
056044	Lazio	Viterbo	Proceno		41
056045	Lazio	Viterbo	Ronciglione	5.864	910
056047	Lazio	Viterbo	San Lorenzo Nuovo	1.242	125
056048	Lazio	Viterbo	Soriano nel Cimino	2.618	1.910
056049	Lazio	Viterbo	Sutri	3.036	761
056051	Lazio	Viterbo	Tessennano	1	41
056053	Lazio	Viterbo	Valentano		679
056055	Lazio	Viterbo	Vasanello	1	
056057	Lazio	Viterbo	Vetralla	59	218
056058	Lazio	Viterbo	Vignanello	70	
056046	Lazio	Viterbo	Villa San Giovanni in Tuscia		23
056059	Lazio	Viterbo	Viterbo	1.259	1.295
010002	Liguria	Genova	Avegno	1.280	721
010003	Liguria	Genova	Bargagli		865
010005	Liguria	Genova	Borzonasca	849	690
010006	Liguria	Genova	Busalla		2
010007	Liguria	Genova	Camogli		764
010008	Liguria	Genova	Campo Ligure	515	756

Codice ISTAT	Regione	Provincia	Comune	UI FTTH Totali	UI FWA Totali
010009	Liguria	Genova	Campomorone	596	
010010	Liguria	Genova	Carasco	375	
010011	Liguria	Genova	Casarza Ligure		13
010013	Liguria	Genova	Castiglione Chiavarese		12
010015	Liguria	Genova	Chiavari	574	107
010016	Liguria	Genova	Cicagna		454
010017	Liguria	Genova	Cogoleto	694	
010018	Liguria	Genova	Cogorno	388	
010019	Liguria	Genova	Coreglia Ligure	104	148
010020	Liguria	Genova	Crocefieschi	739	396
010021	Liguria	Genova	Davagna		943
010022	Liguria	Genova	Fascia	326	193
010023	Liguria	Genova	Favale di Malvaro	248	
010024	Liguria	Genova	Fontanigorda	944	446
010026	Liguria	Genova	Gorreto	425	179
010027	Liguria	Genova	Isola del Cantone		660
010029	Liguria	Genova	Leivi	1.566	
010030	Liguria	Genova	Lorsica		199
010032	Liguria	Genova	Masone	417	172
010033	Liguria	Genova	Mele	1.127	275
010034	Liguria	Genova	Mezzanego	608	496
010035	Liguria	Genova	Mignanego	363	
010036	Liguria	Genova	Moconesi		242
010037	Liguria	Genova	Moneglia	560	120
010038	Liguria	Genova	Montebruno	276	262
010039	Liguria	Genova	Montoggio		39
010040	Liguria	Genova	Ne	876	1.530
010041	Liguria	Genova	Neirone	711	
010042	Liguria	Genova	Orero	284	181
010045	Liguria	Genova	Propata	397	319

Codice ISTAT	Regione	Provincia	Comune	UI FTTH Totali	UI FWA Totali
010046	Liguria	Genova	Rapallo		263
010047	Liguria	Genova	Recco		418
010048	Liguria	Genova	Rezzoaglio	1.151	18
010049	Liguria	Genova	Ronco Scrivia		854
010050	Liguria	Genova	Rondanina	126	208
010051	Liguria	Genova	Rossiglione	1.888	464
010052	Liguria	Genova	Rovegno	1.210	627
010053	Liguria	Genova	San Colombano Certenoli		125
010054	Liguria	Genova	Santa Margherita Ligure		19
010056	Liguria	Genova	Santo Stefano d'Aveto	1.930	641
010059	Liguria	Genova	Sestri Levante	56	
010061	Liguria	Genova	Tiglieto	508	684
010062	Liguria	Genova	Torriglia	3.662	642
010063	Liguria	Genova	Tribogna		2
010064	Liguria	Genova	Uscio	1.586	251
010065	Liguria	Genova	Valbrevenna		445
010066	Liguria	Genova	Vobbia	1.369	328
010067	Liguria	Genova	Zoagli		659
008001	Liguria	Imperia	Airole	563	45
008002	Liguria	Imperia	Apricale		15
008003	Liguria	Imperia	Aquila D'Arroschia	119	
008004	Liguria	Imperia	Armo	87	115
008005	Liguria	Imperia	Aurigo	241	139
008006	Liguria	Imperia	Badalucco	978	157
008007	Liguria	Imperia	Bajardo	644	137
008009	Liguria	Imperia	Borghetto d'Arroschia	346	122
008010	Liguria	Imperia	Borgomaro	1.418	236

Codice ISTAT	Regione	Provincia	Comune	UI FTTH Totali	UI FWA Totali
008011	Liguria	Imperia	Camporosso		37
008012	Liguria	Imperia	Caravonica	208	66
008014	Liguria	Imperia	Castellaro	358	143
008016	Liguria	Imperia	Ceriana	860	502
008017	Liguria	Imperia	Cervo	1.650	19
008018	Liguria	Imperia	Cesio	224	166
008019	Liguria	Imperia	Chiusanico	520	183
008020	Liguria	Imperia	Chiusavecchia	581	109
008021	Liguria	Imperia	Cipressa	1.404	103
008022	Liguria	Imperia	Civezza		421
008023	Liguria	Imperia	Cosio d'Arroschia	641	1
008024	Liguria	Imperia	Costarainera	1.006	123
008025	Liguria	Imperia	Diano Arentino	864	3
008026	Liguria	Imperia	Diano Castello	1.657	
008027	Liguria	Imperia	Diano Marina	14	
008028	Liguria	Imperia	Diano San Pietro	658	
008029	Liguria	Imperia	Dolceacqua	399	82
008030	Liguria	Imperia	Dolcedo	1.406	15
008031	Liguria	Imperia	Imperia		101
008032	Liguria	Imperia	Isolabona	468	34
008033	Liguria	Imperia	Lucinasco	394	24
008034	Liguria	Imperia	Mendatica	632	147
008035	Liguria	Imperia	Molini di Triora		317
008068	Liguria	Imperia	Montalto Carpasio	618	385
008037	Liguria	Imperia	Montegrosso Pian Latte	278	3

Codice ISTAT	Regione	Provincia	Comune	UI FTTH Totali	UI FWA Totali
008038	Liguria	Imperia	Olivetta San Michele	217	38
008040	Liguria	Imperia	Perinaldo	683	132
008041	Liguria	Imperia	Pietrabruna	393	425
008042	Liguria	Imperia	Pieve di Teco		177
008043	Liguria	Imperia	Pigna	932	
008044	Liguria	Imperia	Pompeiana	806	36
008045	Liguria	Imperia	Pontedassio	1.353	127
008046	Liguria	Imperia	Pornassio	528	177
008047	Liguria	Imperia	Prelà	520	
008048	Liguria	Imperia	Ranzo	191	410
008050	Liguria	Imperia	Riva Ligure		90
008051	Liguria	Imperia	Rocchetta Nervina	276	14
008052	Liguria	Imperia	San Bartolomeo al Mare		186
008053	Liguria	Imperia	San Biagio della Cima	424	42
008054	Liguria	Imperia	San Lorenzo al Mare		69
008055	Liguria	Imperia	Sanremo		20
008056	Liguria	Imperia	Santo Stefano al Mare	2.408	154
008058	Liguria	Imperia	Soldano	425	72
008059	Liguria	Imperia	Taggia		325
008060	Liguria	Imperia	Terzorio		39
008061	Liguria	Imperia	Triora		155
008062	Liguria	Imperia	Vallebona	556	16
008063	Liguria	Imperia	Vallecrosia	214	
008064	Liguria	Imperia	Vasia	433	

Codice ISTAT	Regione	Provincia	Comune	UI FTTH Totali	UI FWA Totali
008065	Liguria	Imperia	Ventimiglia		129
008066	Liguria	Imperia	Vessalico	239	124
008067	Liguria	Imperia	Villa Faraldi	412	161
011004	Liguria	La Spezia	Bolano	570	
011006	Liguria	La Spezia	Borghetto di Vara	853	
011009	Liguria	La Spezia	Carro	737	11
011010	Liguria	La Spezia	Carrodano	537	
011013	Liguria	La Spezia	Follo	306	56
011015	Liguria	La Spezia	La Spezia		12
011018	Liguria	La Spezia	Maissana		269
011021	Liguria	La Spezia	Pignone	420	
011022	Liguria	La Spezia	Portovenere	2.305	146
011023	Liguria	La Spezia	Riccò del Golfo di Spezia	2.090	99
011025	Liguria	La Spezia	Rocchetta di Vara	185	580
011028	Liguria	La Spezia	Sesta Godano	825	67
011029	Liguria	La Spezia	Varese Ligure	934	1.000
011031	Liguria	La Spezia	Vezzano Ligure		395
011032	Liguria	La Spezia	Zignago	337	223
009001	Liguria	Savona	Alassio		194
009002	Liguria	Savona	Albenga		686
009005	Liguria	Savona	Altare	1.461	589
009006	Liguria	Savona	Andora		37
009007	Liguria	Savona	Arnasco	303	
009009	Liguria	Savona	Bardinetto	1.061	109
009013	Liguria	Savona	Borgio Verezzi	3.641	15
009014	Liguria	Savona	Bormida	250	109

Codice ISTAT	Regione	Provincia	Comune	UI FTTH Totali	UI FWA Totali
009015	Liguria	Savona	Cairo Montenotte		578
009016	Liguria	Savona	Calice Ligure		77
009017	Liguria	Savona	Calizzano	1.601	472
009018	Liguria	Savona	Carcare	303	63
009019	Liguria	Savona	Casanova Lerrone	557	37
009020	Liguria	Savona	Castelbianco		256
009021	Liguria	Savona	Castelvecchio di Rocca Barbena		201
009022	Liguria	Savona	Celle Ligure	716	
009023	Liguria	Savona	Cengio	2.254	56
009025	Liguria	Savona	Cisano sul Neva		292
009026	Liguria	Savona	Cosseria	503	348
009027	Liguria	Savona	Dego	1.072	886
009028	Liguria	Savona	Erli	350	89
009029	Liguria	Savona	Finale Ligure		398
009030	Liguria	Savona	Garlenda	270	
009031	Liguria	Savona	Giustenice		5
009032	Liguria	Savona	Giusvalla	187	170
009034	Liguria	Savona	Loano		24
009035	Liguria	Savona	Magliolo	362	
009036	Liguria	Savona	Mallare	676	237
009037	Liguria	Savona	Massimino	153	48
009038	Liguria	Savona	Millesimo		85
009039	Liguria	Savona	Mioglia	360	266
009040	Liguria	Savona	Murialdo	647	112
009041	Liguria	Savona	Nasino		336
009042	Liguria	Savona	Noli		125
009043	Liguria	Savona	Onzo		11
009045	Liguria	Savona	Ortovero	910	706
009046	Liguria	Savona	Osiglia	433	278
009047	Liguria	Savona	Pallare	532	33

Codice ISTAT	Regione	Provincia	Comune	UI FTTH Totali	UI FWA Totali
009048	Liguria	Savona	Piana Crixia	390	185
009049	Liguria	Savona	Pietra Ligure		243
009050	Liguria	Savona	Plodio	221	113
009051	Liguria	Savona	Pontinvrea	855	148
009052	Liguria	Savona	Quiliano		77
009053	Liguria	Savona	Rialto		54
009054	Liguria	Savona	Roccapignale	635	130
009055	Liguria	Savona	Sassello		2
009056	Liguria	Savona	Savona	274	291
009057	Liguria	Savona	Spotorno		30
009059	Liguria	Savona	Stellanello	577	300
009060	Liguria	Savona	Testico	157	52
009061	Liguria	Savona	Toirano	1.773	
009062	Liguria	Savona	Tovo San Giacomo		341
009063	Liguria	Savona	Urbe	1.620	510
009064	Liguria	Savona	Vado Ligure	804	40
009066	Liguria	Savona	Vendone	114	
009067	Liguria	Savona	Vezi Portio	195	80
009068	Liguria	Savona	Villanova D'Albenga		263
009069	Liguria	Savona	Zuccarello		480
016001	Lombardia	Bergamo	Adrara San Martino	1.402	
016002	Lombardia	Bergamo	Adrara San Rocco	490	
016003	Lombardia	Bergamo	Albano Sant'Alessandro		190
016004	Lombardia	Bergamo	Albino	1.075	403
016248	Lombardia	Bergamo	Algua	905	15

Codice ISTAT	Regione	Provincia	Comune	UI FTTH Totali	UI FWA Totali
016006	Lombardia	Bergamo	Almenno San Bartolomeo	3.272	962
016008	Lombardia	Bergamo	Alzano Lombardo		10
016009	Lombardia	Bergamo	Ambivere	1.159	16
016010	Lombardia	Bergamo	Antegnate		1
016011	Lombardia	Bergamo	Arcene		242
016012	Lombardia	Bergamo	Ardesio		105
016013	Lombardia	Bergamo	Arzago d'Adda	862	563
016014	Lombardia	Bergamo	Averara	516	
016015	Lombardia	Bergamo	Aviatico		156
016016	Lombardia	Bergamo	Azzano San Paolo		56
016017	Lombardia	Bergamo	Azzone	425	96
016019	Lombardia	Bergamo	Barbata	171	291
016020	Lombardia	Bergamo	Bariano		11
016021	Lombardia	Bergamo	Barzana		23
016022	Lombardia	Bergamo	Bedulita	412	
016023	Lombardia	Bergamo	Berbenno	2.001	
016025	Lombardia	Bergamo	Berzo San Fermo	655	112
016026	Lombardia	Bergamo	Bianzano	696	58
016027	Lombardia	Bergamo	Blello	89	
016028	Lombardia	Bergamo	Bolgare		255
016030	Lombardia	Bergamo	Bonate Sopra	3.092	1.601

Codice ISTAT	Regione	Provincia	Comune	UI FTTH Totali	UI FWA Totali
016032	Lombardia	Bergamo	Borgo di Terzo	585	111
016033	Lombardia	Bergamo	Bossico	718	238
016034	Lombardia	Bergamo	Bottanuco	376	344
016035	Lombardia	Bergamo	Bracca	536	63
016036	Lombardia	Bergamo	Branzi	1.653	
016037	Lombardia	Bergamo	Brembate		437
016038	Lombardia	Bergamo	Brembate Di Sopra		211
016040	Lombardia	Bergamo	Brignano Gera d'Adda		159
016041	Lombardia	Bergamo	Brumano	283	
016042	Lombardia	Bergamo	Brusaporto	1.053	117
016043	Lombardia	Bergamo	Calcinate	1.397	212
016044	Lombardia	Bergamo	Calcio		721
016046	Lombardia	Bergamo	Calusco d'Adda	2.736	1.106
016047	Lombardia	Bergamo	Calvenzano	1.235	
016048	Lombardia	Bergamo	Camerata Cornello	327	
016049	Lombardia	Bergamo	Canonica d'Adda		112
016051	Lombardia	Bergamo	Capriate San Gervasio	3.161	577
016052	Lombardia	Bergamo	Caprino Bergamasco	1.811	
016053	Lombardia	Bergamo	Caravaggio	362	498
016055	Lombardia	Bergamo	Carobbio degli Angeli	866	149
016056	Lombardia	Bergamo	Carona	1.330	52

Codice ISTAT	Regione	Provincia	Comune	UI FTTH Totali	UI FWA Totali
016059	Lombardia	Bergamo	Casirate d'Adda		2
016060	Lombardia	Bergamo	Casnigo		231
016061	Lombardia	Bergamo	Cassiglio	143	
016063	Lombardia	Bergamo	Castel Rozzone	781	315
016062	Lombardia	Bergamo	Castelli Calepio		410
016064	Lombardia	Bergamo	Castione della Presolana	8.333	77
016065	Lombardia	Bergamo	Castro	686	16
016066	Lombardia	Bergamo	Cavernago	76	
016067	Lombardia	Bergamo	Cazzano Sant'Andrea	763	70
016068	Lombardia	Bergamo	Cenate Sopra	1.328	
016069	Lombardia	Bergamo	Cenate Sotto	735	
016070	Lombardia	Bergamo	Cene	1.363	4
016071	Lombardia	Bergamo	Cerete	1.758	138
016072	Lombardia	Bergamo	Chignolo d'Isola	980	382
016073	Lombardia	Bergamo	Chiuduno	392	448
016074	Lombardia	Bergamo	Cisano Bergamasco		93
016075	Lombardia	Bergamo	Ciserano	2.901	889
016076	Lombardia	Bergamo	Cividate al Piano	2.656	
016077	Lombardia	Bergamo	Clusone		213
016078	Lombardia	Bergamo	Colere	1.196	243
016079	Lombardia	Bergamo	Cologno al Serio		37

Codice ISTAT	Regione	Provincia	Comune	UI FTTH Totali	UI FWA Totali
016080	Lombardia	Bergamo	Colzate	820	124
016081	Lombardia	Bergamo	Comun Nuovo		146
016082	Lombardia	Bergamo	Corna Imagna	715	
016249	Lombardia	Bergamo	Cornalba	875	
016083	Lombardia	Bergamo	Cortenuova		496
016084	Lombardia	Bergamo	Costa di Mezzate		9
016247	Lombardia	Bergamo	Costa Serina	2.403	
016086	Lombardia	Bergamo	Costa Volpino		463
016087	Lombardia	Bergamo	Covo		70
016088	Lombardia	Bergamo	Credaro	584	682
016089	Lombardia	Bergamo	Curno		249
016090	Lombardia	Bergamo	Cusio	560	
016091	Lombardia	Bergamo	Dalmine	3.348	5
016092	Lombardia	Bergamo	Dossena	975	
016093	Lombardia	Bergamo	Endine Gaiano		177
016094	Lombardia	Bergamo	Entratico	886	220
016096	Lombardia	Bergamo	Fara Gera d'Adda		200
016097	Lombardia	Bergamo	Fara Olivana con Sola	10	284
016098	Lombardia	Bergamo	Filago	1.086	472
016099	Lombardia	Bergamo	Fino del Monte	1.182	159
016100	Lombardia	Bergamo	Fiorano al Serio		23
016101	Lombardia	Bergamo	Fontanella	1.293	1.701

Codice ISTAT	Regione	Provincia	Comune	UI FTTH Totali	UI FWA Totali
016102	Lombardia	Bergamo	Fonteno	608	150
016103	Lombardia	Bergamo	Foppolo	1.221	
016104	Lombardia	Bergamo	Foresto Sparso	1.771	
016105	Lombardia	Bergamo	Fornovo San Giovanni		30
016106	Lombardia	Bergamo	Fuipiano Valle Imagna	465	
016107	Lombardia	Bergamo	Gandellino	1.261	73
016108	Lombardia	Bergamo	Gandino	393	80
016109	Lombardia	Bergamo	Gandosso	750	48
016110	Lombardia	Bergamo	Gaverina terme	747	101
016111	Lombardia	Bergamo	Gazzaniga	1.847	134
016113	Lombardia	Bergamo	Ghisalba	424	118
016114	Lombardia	Bergamo	Gorlago		2
016115	Lombardia	Bergamo	Gorle	3.239	45
016116	Lombardia	Bergamo	Gorno	1.187	32
016117	Lombardia	Bergamo	Grassobbio		119
016118	Lombardia	Bergamo	Gromo	2.610	
016119	Lombardia	Bergamo	Grone	698	258
016120	Lombardia	Bergamo	Grumello Del Monte		114
016121	Lombardia	Bergamo	Isola di Fondra	446	64
016122	Lombardia	Bergamo	Isso	171	101
016124	Lombardia	Bergamo	Lefte		177
016125	Lombardia	Bergamo	Lenna	789	35

Codice ISTAT	Regione	Provincia	Comune	UI FTTH Totali	UI FWA Totali
016126	Lombardia	Bergamo	Levate	426	168
016127	Lombardia	Bergamo	Locatello	668	
016128	Lombardia	Bergamo	Lovere		78
016129	Lombardia	Bergamo	Lurano	1.118	215
016130	Lombardia	Bergamo	Luzzana	457	122
016131	Lombardia	Bergamo	Madone	1.369	313
016132	Lombardia	Bergamo	Mapello		212
016133	Lombardia	Bergamo	Martinengo	1.110	363
016250	Lombardia	Bergamo	Medolago	823	387
016134	Lombardia	Bergamo	Mezzoldo	451	16
016135	Lombardia	Bergamo	Misano di Gera d'Adda	597	386
016136	Lombardia	Bergamo	Moio de' Calvi	351	
016137	Lombardia	Bergamo	Monasterolo del Castello	749	296
016139	Lombardia	Bergamo	Montello	579	
016140	Lombardia	Bergamo	Morengo	948	167
016141	Lombardia	Bergamo	Mornico al Serio	109	
016142	Lombardia	Bergamo	Mozzanica		268
016143	Lombardia	Bergamo	Mozzo	1.533	58
016144	Lombardia	Bergamo	Nembro		206
016145	Lombardia	Bergamo	Olmo al Brembo		16
016146	Lombardia	Bergamo	Oltre il Colle	3.000	1
016147	Lombardia	Bergamo	Oltressenda Alta	371	

Codice ISTAT	Regione	Provincia	Comune	UI FTTH Totali	UI FWA Totali
016148	Lombardia	Bergamo	Oneta	1.040	61
016149	Lombardia	Bergamo	Onore	1.881	150
016151	Lombardia	Bergamo	Ornica	325	
016152	Lombardia	Bergamo	Osio Sopra		17
016153	Lombardia	Bergamo	Osio Sotto		129
016154	Lombardia	Bergamo	Pagazzano	478	49
016155	Lombardia	Bergamo	Paladina		26
016156	Lombardia	Bergamo	Palazzoago	2.188	383
016157	Lombardia	Bergamo	Palosco		10
016158	Lombardia	Bergamo	Parre	2.193	157
016159	Lombardia	Bergamo	Parzanica	305	111
016160	Lombardia	Bergamo	Pedrengo	1.606	56
016161	Lombardia	Bergamo	Peia	957	200
016162	Lombardia	Bergamo	Pianico	733	84
016163	Lombardia	Bergamo	Piario	733	
016164	Lombardia	Bergamo	Piazza Brembana	1.286	35
016165	Lombardia	Bergamo	Piazzatorre	2.216	17
016166	Lombardia	Bergamo	Piazzolo	283	
016167	Lombardia	Bergamo	Pognano	517	211
016168	Lombardia	Bergamo	Ponte Nossa		20
016170	Lombardia	Bergamo	Ponte San Pietro		89
016169	Lombardia	Bergamo	Ponteranica		1

Codice ISTAT	Regione	Provincia	Comune	UI FTTH Totali	UI FWA Totali
016171	Lombardia	Bergamo	Pontida	203	9
016172	Lombardia	Bergamo	Pontirolo Nuovo	353	162
016174	Lombardia	Bergamo	Predore	1.334	
016175	Lombardia	Bergamo	Premolo	1.087	185
016176	Lombardia	Bergamo	Presezzo		41
016177	Lombardia	Bergamo	Pumenengo	754	355
016178	Lombardia	Bergamo	Ranica	2.079	1.016
016179	Lombardia	Bergamo	Ranzanico	1.262	492
016180	Lombardia	Bergamo	Riva di Solto	564	43
016182	Lombardia	Bergamo	Rogno	2.329	127
016183	Lombardia	Bergamo	Romano di Lombardia	610	416
016184	Lombardia	Bergamo	Roncobello	1.029	50
016187	Lombardia	Bergamo	Rovetta		95
016189	Lombardia	Bergamo	San Paolo d'Argon	546	
016191	Lombardia	Bergamo	Santa Brigida	1.108	
016252	Lombardia	Bergamo	Sant'Omobono Terme	2.227	
016193	Lombardia	Bergamo	Sarnico		62
016194	Lombardia	Bergamo	Scanzorosciate		69
016195	Lombardia	Bergamo	Schilpario	2.409	
016196	Lombardia	Bergamo	Sedrina		525
016197	Lombardia	Bergamo	Selvino	4.603	

Codice ISTAT	Regione	Provincia	Comune	UI FTTH Totali	UI FWA Totali
016198	Lombardia	Bergamo	Seriate		46
016199	Lombardia	Bergamo	Serina	3.566	263
016200	Lombardia	Bergamo	Solto Collina	1.352	
016251	Lombardia	Bergamo	Solza	993	190
016201	Lombardia	Bergamo	Songavazzo	1.294	16
016202	Lombardia	Bergamo	Sorisole	2.310	164
016203	Lombardia	Bergamo	Sotto il Monte Giovanni XXIII	1.563	355
016204	Lombardia	Bergamo	Sovere		264
016205	Lombardia	Bergamo	Spinone al Lago	737	84
016206	Lombardia	Bergamo	Spirano	1.284	603
016207	Lombardia	Bergamo	Stezzano		47
016209	Lombardia	Bergamo	Suisio		93
016210	Lombardia	Bergamo	Taleggio	1.562	
016211	Lombardia	Bergamo	Tavernola Bergamasca	1.522	120
016212	Lombardia	Bergamo	Telgate	1.010	1.005
016213	Lombardia	Bergamo	Terno d'Isola		138
016214	Lombardia	Bergamo	Torre Boldone	3.034	45
016216	Lombardia	Bergamo	Torre de' Roveri	1.200	124
016217	Lombardia	Bergamo	Torre Pallavicina	503	256
016218	Lombardia	Bergamo	Trescore Balneario		57
016219	Lombardia	Bergamo	Treviglio	6	138

Codice ISTAT	Regione	Provincia	Comune	UI FTTH Totali	UI FWA Totali
016220	Lombardia	Bergamo	Treviolo		209
016221	Lombardia	Bergamo	Ubiale Clanezzo	772	
016222	Lombardia	Bergamo	Urgnano	2.917	2.461
016253	Lombardia	Bergamo	Val Brembilla		83
016227	Lombardia	Bergamo	Valnegrà	350	39
016229	Lombardia	Bergamo	Valtorta	379	
016233	Lombardia	Bergamo	Verdello	2.430	586
016234	Lombardia	Bergamo	Vertova	1.926	768
016235	Lombardia	Bergamo	Viadanica	600	
016236	Lombardia	Bergamo	Vigano San Martino	640	131
016237	Lombardia	Bergamo	Vigolo	466	
016238	Lombardia	Bergamo	Villa d'Adda	1.465	706
016239	Lombardia	Bergamo	Villa d'Almè	1.709	190
016240	Lombardia	Bergamo	Villa Di Serio	3.426	72
016241	Lombardia	Bergamo	Villa d'Ogna	1.064	187
016242	Lombardia	Bergamo	Villongo	497	165
016243	Lombardia	Bergamo	Vilminore di Scalve	1.991	
016244	Lombardia	Bergamo	Zandobbio	1.327	127
016245	Lombardia	Bergamo	Zanica	606	498
016246	Lombardia	Bergamo	Zogno	810	
017001	Lombardia	Brescia	Acquafredda	729	418
017002	Lombardia	Brescia	Adro	523	848
017003	Lombardia	Brescia	Agnosine	87	

Codice ISTAT	Regione	Provincia	Comune	UI FTTH Totali	UI FWA Totali
017004	Lombardia	Brescia	Alfianello	1.252	
017006	Lombardia	Brescia	Angolo Terme		5
017007	Lombardia	Brescia	Artogne	4.221	176
017008	Lombardia	Brescia	Azzano Mella	1.605	645
017009	Lombardia	Brescia	Bagnolo Mella		738
017010	Lombardia	Brescia	Bagolino		1
017011	Lombardia	Brescia	Barbariga	1.145	306
017013	Lombardia	Brescia	Bassano Bresciano	1.115	394
017014	Lombardia	Brescia	Bedizzole		797
017015	Lombardia	Brescia	Berlingo	1.410	56
017017	Lombardia	Brescia	Berzo Inferiore	1.536	471
017018	Lombardia	Brescia	Bienno		6
017020	Lombardia	Brescia	Borgo San Giacomo	2.735	517
017022	Lombardia	Brescia	Borno	3.741	630
017024	Lombardia	Brescia	Bovegno	1.698	
017026	Lombardia	Brescia	Brandico	712	136
017027	Lombardia	Brescia	Braone	394	
017028	Lombardia	Brescia	Breno	677	13
017029	Lombardia	Brescia	Brescia		8
017031	Lombardia	Brescia	Caino	1.222	141
017032	Lombardia	Brescia	Calcinato		459
017033	Lombardia	Brescia	Calvagese della Riviera	232	311

Codice ISTAT	Regione	Provincia	Comune	UI FTTH Totali	UI FWA Totali
017034	Lombardia	Brescia	Calvisano	363	326
017035	Lombardia	Brescia	Capo di Ponte		132
017037	Lombardia	Brescia	Capriano del Colle		136
017038	Lombardia	Brescia	Capriolo	535	601
017039	Lombardia	Brescia	Carpenedolo		5
017040	Lombardia	Brescia	Castegnato		21
017042	Lombardia	Brescia	Castel Mella		12
017041	Lombardia	Brescia	Castelcovati	2.669	792
017045	Lombardia	Brescia	Castrezzato		571
017046	Lombardia	Brescia	Cazzago San Martino		380
017047	Lombardia	Brescia	Cedegolo		45
017048	Lombardia	Brescia	Cellatica	143	3
017049	Lombardia	Brescia	Cerveno	445	56
017050	Lombardia	Brescia	Ceto	1.355	112
017051	Lombardia	Brescia	Cevo	888	
017052	Lombardia	Brescia	Chiari		1.097
017053	Lombardia	Brescia	Cigole	779	
017054	Lombardia	Brescia	Cimbergo	473	27
017055	Lombardia	Brescia	Cividate Camuno		138
017056	Lombardia	Brescia	Coccaglio		35
017058	Lombardia	Brescia	Collio	2.444	
017060	Lombardia	Brescia	Comezzano-Cizzago		892

Codice ISTAT	Regione	Provincia	Comune	UI FTTH Totali	UI FWA Totali
017062	Lombardia	Brescia	Corte Franca	410	94
017064	Lombardia	Brescia	Corzano	774	346
017066	Lombardia	Brescia	Dello	570	246
017067	Lombardia	Brescia	Desenzano del Garda		112
017068	Lombardia	Brescia	Edolo	3.784	415
017069	Lombardia	Brescia	Erbusco	750	367
017070	Lombardia	Brescia	Esine		637
017071	Lombardia	Brescia	Fiesse	913	288
017072	Lombardia	Brescia	Flero	614	
017073	Lombardia	Brescia	Gambara	2.171	569
017074	Lombardia	Brescia	Gardone Riviera		55
017075	Lombardia	Brescia	Gardone Val Trompia	227	12
017076	Lombardia	Brescia	Gargnano	3.627	186
017078	Lombardia	Brescia	Ghedi		259
017079	Lombardia	Brescia	Gianico	1.205	154
017080	Lombardia	Brescia	Gottolengo	254	301
017081	Lombardia	Brescia	Gussago		23
017083	Lombardia	Brescia	Incudine	625	337
017084	Lombardia	Brescia	Irma	110	
017085	Lombardia	Brescia	Iseo	688	29
017086	Lombardia	Brescia	Isorella	1.905	1.037
017088	Lombardia	Brescia	Leno	635	1.236

Codice ISTAT	Regione	Provincia	Comune	UI FTTH Totali	UI FWA Totali
017091	Lombardia	Brescia	Lograto		118
017092	Lombardia	Brescia	Lonato del Garda		70
017093	Lombardia	Brescia	Longhena	345	265
017094	Lombardia	Brescia	Losine	420	
017095	Lombardia	Brescia	Lozio	516	17
017097	Lombardia	Brescia	Maclodio	758	107
017099	Lombardia	Brescia	Mairano		101
017100	Lombardia	Brescia	Malegno	1.376	
017101	Lombardia	Brescia	Malonno	2.518	
017102	Lombardia	Brescia	Manerba del Garda	5.967	
017103	Lombardia	Brescia	Manerbio	961	584
017105	Lombardia	Brescia	Marmentino	631	
017106	Lombardia	Brescia	Marone	1.907	95
017108	Lombardia	Brescia	Milzano	834	462
017109	Lombardia	Brescia	Moniga del Garda		244
017110	Lombardia	Brescia	Monno	765	1
017111	Lombardia	Brescia	Monte Isola	1.436	173
017112	Lombardia	Brescia	Monticelli Brusati	2.413	596
017113	Lombardia	Brescia	Montichiari		35
017114	Lombardia	Brescia	Montirone		72
017116	Lombardia	Brescia	Muscoline	1.052	47
017118	Lombardia	Brescia	Niardo	1.290	
017119	Lombardia	Brescia	Nuvolento	33	107

Codice ISTAT	Regione	Provincia	Comune	UI FTTH Totali	UI FWA Totali
017120	Lombardia	Brescia	Nuvolera	53	63
017122	Lombardia	Brescia	Offlaga		97
017123	Lombardia	Brescia	Ome	1.891	
017124	Lombardia	Brescia	Ono San Pietro	918	26
017125	Lombardia	Brescia	Orzinuovi	478	989
017126	Lombardia	Brescia	Orzivecchi		3
017128	Lombardia	Brescia	Ossimo	1.145	439
017129	Lombardia	Brescia	Padenghe sul Garda	513	352
017130	Lombardia	Brescia	Paderno Franciacorta		58
017133	Lombardia	Brescia	Palazzolo sull'Oglio		303
017134	Lombardia	Brescia	Paratico	2.765	168
017135	Lombardia	Brescia	Paspardo	878	
017136	Lombardia	Brescia	Passirano		186
017137	Lombardia	Brescia	Pavone del Mella	1.383	275
017140	Lombardia	Brescia	Pertica Bassa	98	
017141	Lombardia	Brescia	Pezzaze	1.159	76
017142	Lombardia	Brescia	Pian Camuno		314
017206	Lombardia	Brescia	Piancogno	2.743	1
017143	Lombardia	Brescia	Pisogne		254
017144	Lombardia	Brescia	Polaveno	213	
017145	Lombardia	Brescia	Polpenazze del Garda		39
017146	Lombardia	Brescia	Pompiano	1.998	80

Codice ISTAT	Regione	Provincia	Comune	UI FTTH Totali	UI FWA Totali
017147	Lombardia	Brescia	Poncarale	545	5
017149	Lombardia	Brescia	Pontevico		190
017150	Lombardia	Brescia	Pontoglio		411
017151	Lombardia	Brescia	Pozzolengo	1.713	558
017152	Lombardia	Brescia	Pralboino		290
017156	Lombardia	Brescia	Provaglio d'Iseo		120
017158	Lombardia	Brescia	Puegnago del Garda	655	20
017159	Lombardia	Brescia	Quinzano d'Oglio		264
017160	Lombardia	Brescia	Remedello	1.471	397
017162	Lombardia	Brescia	Roccafranca		499
017163	Lombardia	Brescia	Rodengo Saiano		87
017165	Lombardia	Brescia	Roncadelle		18
017166	Lombardia	Brescia	Rovato		70
017167	Lombardia	Brescia	Rudiano		556
017168	Lombardia	Brescia	Sabbio Chiese	91	8
017169	Lombardia	Brescia	Sale Marasino	2.341	536
017170	Lombardia	Brescia	Salò		23
017171	Lombardia	Brescia	San Felice del Benaco	2.785	
017172	Lombardia	Brescia	San Gervasio Bresciano	1.227	269
017138	Lombardia	Brescia	San Paolo	2.248	
017174	Lombardia	Brescia	Sarezzo	61	

Codice ISTAT	Regione	Provincia	Comune	UI FTTH Totali	UI FWA Totali
017176	Lombardia	Brescia	Sellero	1.126	78
017177	Lombardia	Brescia	Seniga	873	358
017179	Lombardia	Brescia	Sirmione	40	49
017181	Lombardia	Brescia	Sonico	1.003	75
017182	Lombardia	Brescia	Sulzano	1.623	
017183	Lombardia	Brescia	Tavernole sul Mella	863	77
017185	Lombardia	Brescia	Tignale	2.136	
017186	Lombardia	Brescia	Torbole Casaglia		613
017187	Lombardia	Brescia	Toscolano-Maderno		129
017188	Lombardia	Brescia	Travagliato	804	445
017189	Lombardia	Brescia	Tremosine Sul Garda	2.716	391
017190	Lombardia	Brescia	Trenzano	3.108	
017191	Lombardia	Brescia	Treviso Bresciano	67	
017192	Lombardia	Brescia	Urago d'Oglio		461
017194	Lombardia	Brescia	Valvestino	137	
017195	Lombardia	Brescia	Verolanuova	478	441
017196	Lombardia	Brescia	Verolavecchia	1.975	449
017200	Lombardia	Brescia	Villachiera	642	88
017201	Lombardia	Brescia	Villanuova sul Clisi	213	
017202	Lombardia	Brescia	Vione	1.212	
017203	Lombardia	Brescia	Visano	979	665
017204	Lombardia	Brescia	Vobarno		11

Codice ISTAT	Regione	Provincia	Comune	UI FTTH Totali	UI FWA Totali
017205	Lombardia	Brescia	Zone	1.140	65
013003	Lombardia	Como	Albavilla	539	72
013004	Lombardia	Como	Albese Con Cassano	2.503	105
013005	Lombardia	Como	Albiolo	1.429	120
013006	Lombardia	Como	Alserio	600	66
013253	Lombardia	Como	Alta Valle Intelvi	550	
013007	Lombardia	Como	Alzate Brianza		30
013009	Lombardia	Como	Anzano del Parco	959	59
013010	Lombardia	Como	Appiano Gentile	4.474	266
013011	Lombardia	Como	Argegno	761	
013012	Lombardia	Como	Arosio	2.672	480
013013	Lombardia	Como	Asso		114
013015	Lombardia	Como	Barni	706	
013250	Lombardia	Como	Bellagio	3.979	126
013021	Lombardia	Como	Bene Lario	255	
013022	Lombardia	Como	Beregazzo con Figliaro	1.349	98
013023	Lombardia	Como	Binago	2.513	103
013024	Lombardia	Como	Bizzarone	761	2
013025	Lombardia	Como	Blessagno	287	
013028	Lombardia	Como	Bregnano	3.301	191
013029	Lombardia	Como	Brenna	1.102	413
013032	Lombardia	Como	Brunate	1.519	

Codice ISTAT	Regione	Provincia	Comune	UI FTTH Totali	UI FWA Totali
013034	Lombardia	Como	Bulgarograsso	2.008	72
013035	Lombardia	Como	Cabiate	168	508
013036	Lombardia	Como	Cadorago		3
013037	Lombardia	Como	Caglio	1.009	18
013041	Lombardia	Como	Cantù		60
013042	Lombardia	Como	Canzo	4.103	236
013043	Lombardia	Como	Capiago Intimiano		35
013045	Lombardia	Como	Carbonate	96	94
013046	Lombardia	Como	Carimate	2.462	58
013048	Lombardia	Como	Carugo	158	452
013052	Lombardia	Como	Caslino d'Erba	1.018	
013053	Lombardia	Como	Casinate con Bernate	2.515	252
013055	Lombardia	Como	Cassina Rizzardi	2.040	759
013058	Lombardia	Como	Castelmarte	599	16
013059	Lombardia	Como	Castelnuovo Bozzente	458	20
013062	Lombardia	Como	Cavargna		8
013254	Lombardia	Como	Centro Valle Intelvi	3.196	
013063	Lombardia	Como	Cerano d'Intelvi	545	
013068	Lombardia	Como	Cirimido	1.149	186
013071	Lombardia	Como	Claino con Osteno	555	
013251	Lombardia	Como	Colverde	228	14

Codice ISTAT	Regione	Provincia	Comune	UI FTTH Totali	UI FWA Totali
013075	Lombardia	Como	Como	395	29
013077	Lombardia	Como	Corrido	551	
013083	Lombardia	Como	Cremia	574	13
013084	Lombardia	Como	Cucciago	391	13
013085	Lombardia	Como	Cusino	245	
013089	Lombardia	Como	Domaso	1.340	266
013090	Lombardia	Como	Dongo		11
013095	Lombardia	Como	Erba		115
013097	Lombardia	Como	Eupilio	1.379	18
013098	Lombardia	Como	Faggeto Lario	1.092	
013099	Lombardia	Como	Faloppio		237
013100	Lombardia	Como	Fenegrò		94
013101	Lombardia	Como	Figino Serenza	188	74
013102	Lombardia	Como	Fino Mornasco	716	121
013106	Lombardia	Como	Garzeno	562	
013107	Lombardia	Como	Gera Lario		581
013110	Lombardia	Como	Grandate		5
013111	Lombardia	Como	Grandola ed Uniti	1.068	
013249	Lombardia	Como	Gravedona ed Uniti	3.573	521
013118	Lombardia	Como	Inverigo		274
013120	Lombardia	Como	Laino	563	
013121	Lombardia	Como	Lambrugo	1.365	48
013123	Lombardia	Como	Lasnigo	379	

Codice ISTAT	Regione	Provincia	Comune	UI FTTH Totali	UI FWA Totali
013126	Lombardia	Como	Lezzeno	1.619	66
013128	Lombardia	Como	Limido Comasco	1.835	517
013130	Lombardia	Como	Livo	184	
013131	Lombardia	Como	Locate Varesino	2.370	459
013133	Lombardia	Como	Lomazzo		384
013134	Lombardia	Como	Longone al Segrino	900	
013135	Lombardia	Como	Luisago		174
013136	Lombardia	Como	Lurago d'Erba		190
013137	Lombardia	Como	Lurago Marinone	1.253	207
013138	Lombardia	Como	Lurate Caccivio	823	95
013139	Lombardia	Como	Magreglio	862	
013143	Lombardia	Como	Mariano Comense		256
013144	Lombardia	Como	Maslianico	1.653	
013147	Lombardia	Como	Merone	2.145	154
013153	Lombardia	Como	Monguzzo		33
013154	Lombardia	Como	Montano Lucino		49
013155	Lombardia	Como	Montemezzo	415	22
013157	Lombardia	Como	Montorfano	1.431	30
013159	Lombardia	Como	Mozzate	3.910	794
013160	Lombardia	Como	Musso	661	34
013161	Lombardia	Como	Nesso	1.103	
013163	Lombardia	Como	Novedrate	190	39
013165	Lombardia	Como	Olgiate Comasco		491

Codice ISTAT	Regione	Provincia	Comune	UI FTTH Totali	UI FWA Totali
013169	Lombardia	Como	Oltrona di San Mamette	1.097	
013170	Lombardia	Como	Orsenigo	1.557	251
013178	Lombardia	Como	Peglio	326	73
013183	Lombardia	Como	Pianello del Lario	1.028	91
013184	Lombardia	Como	Pigra	468	
013185	Lombardia	Como	Plesio	1.100	
013186	Lombardia	Como	Pognana Lario	711	
013187	Lombardia	Como	Ponna	390	
013192	Lombardia	Como	Proserpio	501	
013195	Lombardia	Como	Rezzago	408	
013197	Lombardia	Como	Rodero		194
013201	Lombardia	Como	Rovellasca		270
013202	Lombardia	Como	Rovello Porro		6
013204	Lombardia	Como	San Bartolomeo Val Cavargna	772	54
013206	Lombardia	Como	San Fermo della Battaglia	1.513	
013207	Lombardia	Como	San Nazzaro Val Cavargna		25
013248	Lombardia	Como	San Siro	2.380	10
013211	Lombardia	Como	Schignano	1.149	
013212	Lombardia	Como	Senna Comasco	1.400	91
013255	Lombardia	Como	Solbiate con Cagno	1.356	214

Codice ISTAT	Regione	Provincia	Comune	UI FTTH Totali	UI FWA Totali
013216	Lombardia	Como	Sorico		267
013217	Lombardia	Como	Sormano	1.135	24
013218	Lombardia	Como	Stazzona	448	
013222	Lombardia	Como	Tavernerio	2	88
013252	Lombardia	Como	Tremezzina	4.134	389
013226	Lombardia	Como	Trezzone	242	34
013227	Lombardia	Como	Turate	5.269	939
013256	Lombardia	Como	Uggiate con Ronago	784	19
013233	Lombardia	Como	Val Rezzo	173	
013229	Lombardia	Como	Valbrona	2.102	339
013232	Lombardia	Como	Valmorea		56
013236	Lombardia	Como	Veleso	433	
013238	Lombardia	Como	Veniano	1.532	8
013239	Lombardia	Como	Vercana	756	
013245	Lombardia	Como	Villa Guardia		131
013246	Lombardia	Como	Zelbio	362	
019001	Lombardia	Cremona	Acquanegra Cremonese	665	64
019002	Lombardia	Cremona	Agnadello	1.770	313
019003	Lombardia	Cremona	Annicco	1.250	242
019004	Lombardia	Cremona	Azzanello	424	238
019005	Lombardia	Cremona	Bagnolo Cremasco		90

Codice ISTAT	Regione	Provincia	Comune	UI FTTH Totali	UI FWA Totali
019006	Lombardia	Cremona	Bonemerse		40
019007	Lombardia	Cremona	Bordolano	292	71
019009	Lombardia	Cremona	Calvatone	657	765
019010	Lombardia	Cremona	Camisano	580	273
019011	Lombardia	Cremona	Campagnola Cremasca	323	88
019012	Lombardia	Cremona	Capergnanica	1.005	305
019013	Lombardia	Cremona	Cappella cantone	334	84
019014	Lombardia	Cremona	Cappella de' Picenardi	279	158
019015	Lombardia	Cremona	Capralba	1.180	286
019016	Lombardia	Cremona	Casalbuttano ed Uniti	303	165
019017	Lombardia	Cremona	Casale Cremasco-Vidolasco	946	
019018	Lombardia	Cremona	Casaletto Ceredano	591	460
019019	Lombardia	Cremona	Casaletto di Sopra	236	68
019020	Lombardia	Cremona	Casaletto Vaprio	855	383
019021	Lombardia	Cremona	Casalmaggiore		333
019022	Lombardia	Cremona	Casalmorano	868	300
019024	Lombardia	Cremona	Castel Gabbiano	182	150
019023	Lombardia	Cremona	Casteldidone	349	78
019025	Lombardia	Cremona	Castelleone		248
019026	Lombardia	Cremona	Castelverde		281

Codice ISTAT	Regione	Provincia	Comune	UI FTTH Totali	UI FWA Totali
019027	Lombardia	Cremona	Castelvisconti	160	111
019028	Lombardia	Cremona	Cella Dati	335	154
019029	Lombardia	Cremona	Chieve	1.112	349
019030	Lombardia	Cremona	Cicognolo	534	332
019031	Lombardia	Cremona	Cingia de' Botti	585	206
019032	Lombardia	Cremona	Corte de' Cortesi con Cignone	547	116
019033	Lombardia	Cremona	Corte de' Frati		13
019034	Lombardia	Cremona	Credera Rubbiano	867	276
019035	Lombardia	Cremona	Crema		155
019036	Lombardia	Cremona	Cremona	933	459
019037	Lombardia	Cremona	Cremosano	777	663
019038	Lombardia	Cremona	Crotta d'Adda	380	119
019039	Lombardia	Cremona	Cumignano sul Naviglio	203	75
019040	Lombardia	Cremona	Derovere	138	179
019041	Lombardia	Cremona	Dovera	1.819	470
019043	Lombardia	Cremona	Fiesco	643	228
019044	Lombardia	Cremona	Formigara	555	342
019045	Lombardia	Cremona	Gabbioneta-Binanuova	554	346
019046	Lombardia	Cremona	Gadesco-Pieve Delmona	373	133
019047	Lombardia	Cremona	Genivolta	504	265

Codice ISTAT	Regione	Provincia	Comune	UI FTTH Totali	UI FWA Totali
019048	Lombardia	Cremona	Gerre de' Caprioli	754	
019049	Lombardia	Cremona	Gombito	392	250
019050	Lombardia	Cremona	Grontardo	733	564
019051	Lombardia	Cremona	Grumello Cremonese ed Uniti	968	407
019053	Lombardia	Cremona	Isola Dovarese	733	68
019054	Lombardia	Cremona	Izano	1.014	599
019055	Lombardia	Cremona	Madignano	1.411	540
019056	Lombardia	Cremona	Malagnino	709	252
019058	Lombardia	Cremona	Monte Cremasco	1.146	449
019059	Lombardia	Cremona	Montodine	1.319	333
019060	Lombardia	Cremona	Moscazzano	407	77
019061	Lombardia	Cremona	Motta Baluffi	442	141
019062	Lombardia	Cremona	Offanengo		170
019063	Lombardia	Cremona	Olmeneta	448	102
019064	Lombardia	Cremona	Ostiano	1.523	761
019065	Lombardia	Cremona	Paderno Ponchielli	726	187
019066	Lombardia	Cremona	Palazzo Pignano	554	409
019067	Lombardia	Cremona	Pandino		284
019068	Lombardia	Cremona	Persico Dosimo		698
019069	Lombardia	Cremona	Pescarolo ed Uniti	713	481
019070	Lombardia	Cremona	Pessina Cremonese	339	436

Codice ISTAT	Regione	Provincia	Comune	UI FTTH Totali	UI FWA Totali
019116	Lombardia	Cremona	Piadena Drizzona	314	636
019072	Lombardia	Cremona	Pianengo		287
019073	Lombardia	Cremona	Pieranica	490	292
019074	Lombardia	Cremona	Pieve d'Olmi	568	269
019075	Lombardia	Cremona	Pieve San Giacomo	728	389
019076	Lombardia	Cremona	Pizzighettone	598	383
019078	Lombardia	Cremona	Quintano	414	133
019079	Lombardia	Cremona	Ricengo	767	288
019080	Lombardia	Cremona	Ripalta Arpina	466	68
019081	Lombardia	Cremona	Ripalta Cremasca	1.785	3
019082	Lombardia	Cremona	Ripalta Guerina	239	111
019083	Lombardia	Cremona	Rivarolo del Re ed Uniti		1.024
019084	Lombardia	Cremona	Rivolta d'Adda	960	544
019085	Lombardia	Cremona	Robecco d'Oglio	1.085	228
019086	Lombardia	Cremona	Romanengo	1.363	465
019087	Lombardia	Cremona	Salvirola	569	169
019088	Lombardia	Cremona	San Bassano	1.018	109
019089	Lombardia	Cremona	San Daniele Po	766	182
019090	Lombardia	Cremona	San Giovanni in Croce	929	
019091	Lombardia	Cremona	San Martino del Lago	331	94

Codice ISTAT	Regione	Provincia	Comune	UI FTTH Totali	UI FWA Totali
019092	Lombardia	Cremona	Scandolara Ravara	935	
019093	Lombardia	Cremona	Scandolara Ripa d'Oglio	285	203
019094	Lombardia	Cremona	Sergnano	1.770	678
019095	Lombardia	Cremona	Sesto ed Uniti	1.601	647
019096	Lombardia	Cremona	Solarolo Rainerio	732	51
019097	Lombardia	Cremona	Soncino	1.112	736
019098	Lombardia	Cremona	Soresina		472
019099	Lombardia	Cremona	Sospiro	1.266	355
019100	Lombardia	Cremona	Spinadesco	811	94
019101	Lombardia	Cremona	Spineda	412	81
019102	Lombardia	Cremona	Spino d'Adda		318
019103	Lombardia	Cremona	Stagno Lombardo	636	179
019104	Lombardia	Cremona	Ticengo	197	61
019105	Lombardia	Cremona	Torlino Vimercati	235	113
019106	Lombardia	Cremona	Tornata	239	42
019107	Lombardia	Cremona	Torre De' Picenardi	1.137	443
019108	Lombardia	Cremona	Torricella del Pizzo		15
019109	Lombardia	Cremona	Trescore Cremasco	1.499	288
019110	Lombardia	Cremona	Trigolo	849	673
019111	Lombardia	Cremona	Vaiano Cremasco		619
019112	Lombardia	Cremona	Vailate		277
019113	Lombardia	Cremona	Vescovato	2.192	887

Codice ISTAT	Regione	Provincia	Comune	UI FTTH Totali	UI FWA Totali
019114	Lombardia	Cremona	Volongo	451	147
019115	Lombardia	Cremona	Voltido	195	113
097001	Lombardia	Lecco	Abbadia Lariana	2.371	265
097002	Lombardia	Lecco	Airuno	1.460	310
097003	Lombardia	Lecco	Annone di Brianza	1.195	103
097005	Lombardia	Lecco	Barzago		39
097006	Lombardia	Lecco	Barzanò	2	45
097007	Lombardia	Lecco	Barzio	3.104	
097008	Lombardia	Lecco	Bellano	747	112
097009	Lombardia	Lecco	Bosisio Parini		37
097010	Lombardia	Lecco	Brivio	768	202
097011	Lombardia	Lecco	Bulciago	1.592	
097012	Lombardia	Lecco	Calco	3.040	597
097013	Lombardia	Lecco	Calolziocorte		280
097017	Lombardia	Lecco	Cassago Brianza	2.292	602
097018	Lombardia	Lecco	Cassina Valsassina	1.214	7
097019	Lombardia	Lecco	Castello di Brianza		30
097020	Lombardia	Lecco	Cernusco Lombardone	2.189	397
097021	Lombardia	Lecco	Cesana Brianza	1.192	205
097022	Lombardia	Lecco	Civate	389	42
097023	Lombardia	Lecco	Colico	809	

Codice ISTAT	Regione	Provincia	Comune	UI FTTH Totali	UI FWA Totali
097024	Lombardia	Lecco	Colle Brianza	1.460	220
097025	Lombardia	Lecco	Cortenova	908	
097026	Lombardia	Lecco	Costa Masnaga		56
097027	Lombardia	Lecco	Crandola Valsassina	386	
097028	Lombardia	Lecco	Cremella	802	114
097029	Lombardia	Lecco	Cremeno	20	32
097030	Lombardia	Lecco	Dervio	2.749	
097031	Lombardia	Lecco	Dolzago	1.307	83
097032	Lombardia	Lecco	Dorio	401	98
097033	Lombardia	Lecco	Ello	677	
097035	Lombardia	Lecco	Esino Lario	979	
097036	Lombardia	Lecco	Galbiate		142
097037	Lombardia	Lecco	Garbagnate Monastero	1.264	111
097039	Lombardia	Lecco	Imbersago		37
097042	Lombardia	Lecco	Lecco		2
097043	Lombardia	Lecco	Lierna		30
097044	Lombardia	Lecco	Lomagna	246	385
097045	Lombardia	Lecco	Malgrate	2.441	
097046	Lombardia	Lecco	Mandello del Lario	59	12
097048	Lombardia	Lecco	Merate		238
097049	Lombardia	Lecco	Missaglia	933	495
097051	Lombardia	Lecco	Molteno		38

Codice ISTAT	Regione	Provincia	Comune	UI FTTH Totali	UI FWA Totali
097052	Lombardia	Lecco	Monte Marengo		337
097053	Lombardia	Lecco	Montevecchia		20
097054	Lombardia	Lecco	Monticello Brianza	2.240	453
097056	Lombardia	Lecco	Nibionno		732
097057	Lombardia	Lecco	Oggiono		155
097058	Lombardia	Lecco	Olgiate Molgora	3.257	474
097059	Lombardia	Lecco	Olginate		69
097060	Lombardia	Lecco	Oliveto Lario		23
097061	Lombardia	Lecco	Osnago	211	242
097062	Lombardia	Lecco	Paderno d'Adda		2
097064	Lombardia	Lecco	Parlasco	141	
097065	Lombardia	Lecco	Pasturo	1.720	176
097071	Lombardia	Lecco	Robbiate	679	222
097072	Lombardia	Lecco	Rogeno	70	381
097074	Lombardia	Lecco	Santa Maria Hoè	15	489
097075	Lombardia	Lecco	Sirone	1.188	39
097076	Lombardia	Lecco	Sirtori	1.678	90
097078	Lombardia	Lecco	Suello	803	81
097079	Lombardia	Lecco	Taceno	734	
097082	Lombardia	Lecco	Valgreghentino	32	170
097093	Lombardia	Lecco	Valvarrone	811	18
097086	Lombardia	Lecco	Vercurago	1.651	237
097091	Lombardia	Lecco	Verderio		911

Codice ISTAT	Regione	Provincia	Comune	UI FTTH Totali	UI FWA Totali
097090	Lombardia	Lecco	Viganò	1.089	229
098001	Lombardia	Lodi	Abbadia Cerreto	131	100
098002	Lombardia	Lodi	Bertonico	609	155
098003	Lombardia	Lodi	Boffalora d'adda	774	195
098004	Lombardia	Lodi	Borghetto Lodigiano	2.257	762
098005	Lombardia	Lodi	Borgo San Giovanni	1.035	205
098006	Lombardia	Lodi	Brembio		709
098008	Lombardia	Lodi	Casaletto Lodigiano		591
098009	Lombardia	Lodi	Casalmaiocco	1.504	216
098010	Lombardia	Lodi	Casalpusterlengo		3
098011	Lombardia	Lodi	Caselle Landi	822	487
098012	Lombardia	Lodi	Caselle Lurani		47
098062	Lombardia	Lodi	Castelgerundo	745	301
098013	Lombardia	Lodi	Castelnuovo Bocca D'Adda	871	291
098014	Lombardia	Lodi	Castiglione d'Adda	2.373	994
098015	Lombardia	Lodi	Castiraga Vidardo	1.150	255
098017	Lombardia	Lodi	Cavenago d'Adda	1.318	215
098018	Lombardia	Lodi	Cervignano d'Adda	1.013	47
098020	Lombardia	Lodi	Comazzo	1.036	110
098021	Lombardia	Lodi	Cornegliano Laudense		14
098022	Lombardia	Lodi	Corno Giovine	636	

Codice ISTAT	Regione	Provincia	Comune	UI FTTH Totali	UI FWA Totali
098023	Lombardia	Lodi	Cornovecchio	137	71
098024	Lombardia	Lodi	Corte Palasio	685	157
098025	Lombardia	Lodi	Crespiatica	1.226	199
098027	Lombardia	Lodi	Galgagnano	762	34
098028	Lombardia	Lodi	Graffignana	1.342	464
098029	Lombardia	Lodi	Guardamiglio	114	
098030	Lombardia	Lodi	Livraga	382	275
098031	Lombardia	Lodi	Lodi		15
098032	Lombardia	Lodi	Lodi Vecchio		30
098033	Lombardia	Lodi	Maccastorna	39	44
098034	Lombardia	Lodi	Mairago	639	157
098035	Lombardia	Lodi	Maleo	1.549	1.030
098036	Lombardia	Lodi	Marudo	749	45
098037	Lombardia	Lodi	Massalengo	632	231
098038	Lombardia	Lodi	Meleti	235	73
098039	Lombardia	Lodi	Merlino	787	168
098040	Lombardia	Lodi	Montanaso Lombardo	1.109	66
098041	Lombardia	Lodi	Mulazzano	1.303	74
098042	Lombardia	Lodi	Orio Litta	924	
098043	Lombardia	Lodi	Ospedaletto Lodigiano	956	
098044	Lombardia	Lodi	Ossago Lodigiano	658	136
098045	Lombardia	Lodi	Pieve Fissiraga	870	341

Codice ISTAT	Regione	Provincia	Comune	UI FTTH Totali	UI FWA Totali
098046	Lombardia	Lodi	Salerano sul Lambro		78
098047	Lombardia	Lodi	San Fiorano	944	196
098051	Lombardia	Lodi	Santo Stefano Lodigiano	905	99
098052	Lombardia	Lodi	Secugnago		31
098053	Lombardia	Lodi	Senna Lodigiana	1.087	
098054	Lombardia	Lodi	Somaglia	409	
098056	Lombardia	Lodi	Tavazzano con Villavesco		39
098057	Lombardia	Lodi	Terranova dei Passerini	451	180
098058	Lombardia	Lodi	Turano Lodigiano	716	166
098059	Lombardia	Lodi	Valera Fratta	815	44
098060	Lombardia	Lodi	Villanova del Sillaro	537	258
098061	Lombardia	Lodi	Zelo Buon Persico	12	269
020001	Lombardia	Mantova	Acquanegra sul Chiese	1.557	561
020002	Lombardia	Mantova	Asola		480
020003	Lombardia	Mantova	Bagnolo San Vito	2.591	953
020072	Lombardia	Mantova	Borgo Mantovano	1.476	753
020071	Lombardia	Mantova	Borgo Virgilio		1.264
020073	Lombardia	Mantova	Borgocarbonara	990	573
020007	Lombardia	Mantova	Bozzolo	2.196	313
020008	Lombardia	Mantova	Canneto sull'Oglio		60

Codice ISTAT	Regione	Provincia	Comune	UI FTTH Totali	UI FWA Totali
020010	Lombardia	Mantova	Casalmoro	985	563
020011	Lombardia	Mantova	Casaloldo	1.246	217
020012	Lombardia	Mantova	Casalromano	841	40
020014	Lombardia	Mantova	Castel d'Ario		107
020015	Lombardia	Mantova	Castel Goffredo		1.017
020013	Lombardia	Mantova	Castelbelforte	1.394	789
020016	Lombardia	Mantova	Castellucchio	38	122
020018	Lombardia	Mantova	Cavriana	1.813	1.002
020019	Lombardia	Mantova	Ceresara	1.267	325
020020	Lombardia	Mantova	Commessaggio	667	104
020021	Lombardia	Mantova	Curtatone		51
020022	Lombardia	Mantova	Dosolo	1.791	232
020024	Lombardia	Mantova	Gazoldo degli Ippoliti	1.572	
020025	Lombardia	Mantova	Gazzuolo	1.263	316
020026	Lombardia	Mantova	Goito		585
020027	Lombardia	Mantova	Gonzaga	848	986
020028	Lombardia	Mantova	Guidizzolo	3.217	976
020029	Lombardia	Mantova	Magnacavallo	822	498
020030	Lombardia	Mantova	Mantova		41
020031	Lombardia	Mantova	Marcaria	3.217	1.340
020032	Lombardia	Mantova	Mariana Mantovana	355	69
020033	Lombardia	Mantova	Marmirolo		121

Codice ISTAT	Regione	Provincia	Comune	UI FTTH Totali	UI FWA Totali
020034	Lombardia	Mantova	Medole	2.353	1
020035	Lombardia	Mantova	Moglia	2.654	1.004
020036	Lombardia	Mantova	Monzambano	2.110	1.713
020037	Lombardia	Mantova	Motteggiana	1.076	900
020039	Lombardia	Mantova	Pegognaga	852	841
020041	Lombardia	Mantova	Piubega	661	471
020042	Lombardia	Mantova	Poggio Rusco	205	168
020043	Lombardia	Mantova	Pomponesco	864	176
020044	Lombardia	Mantova	Ponti sul Mincio	1.179	703
020045	Lombardia	Mantova	Porto Mantovano		134
020046	Lombardia	Mantova	Quingentole	497	419
020047	Lombardia	Mantova	Quistello	2.383	1.288
020048	Lombardia	Mantova	Redondesco	642	328
020050	Lombardia	Mantova	Rivarolo Mantovano		189
020051	Lombardia	Mantova	Rodigo	1.936	1.064
020052	Lombardia	Mantova	Roncoferraro	3.377	1.246
020053	Lombardia	Mantova	Roverbella		77
020054	Lombardia	Mantova	Sabbioneta	2.602	325
020055	Lombardia	Mantova	San Benedetto Po	3.545	1.625
020056	Lombardia	Mantova	San Giacomo delle Segnate		917

Codice ISTAT	Regione	Provincia	Comune	UI FTTH Totali	UI FWA Totali
020057	Lombardia	Mantova	San Giorgio Bigarello	1.017	256
020058	Lombardia	Mantova	San Giovanni del Dosso		554
020059	Lombardia	Mantova	San Martino dall'Argine	939	121
020060	Lombardia	Mantova	Schivenoglia		30
020061	Lombardia	Mantova	Sermide e Felonica		1.241
020063	Lombardia	Mantova	Solferino		238
020065	Lombardia	Mantova	Suzzara	161	322
020066	Lombardia	Mantova	Viadana	724	660
020070	Lombardia	Mantova	Volta Mantovana	3.843	1.499
015002	Lombardia	Milano	Abbiategrosso		38
015005	Lombardia	Milano	Albairate		39
015007	Lombardia	Milano	Arconate	691	540
015010	Lombardia	Milano	Arluno	994	849
015012	Lombardia	Milano	Bareggio		838
015014	Lombardia	Milano	Basiano	1.933	8
015015	Lombardia	Milano	Basiglio		77
015016	Lombardia	Milano	Bellinzago Lombardo		33
015022	Lombardia	Milano	Besate	251	413
015035	Lombardia	Milano	Bubbiano	1.000	349
015038	Lombardia	Milano	Buscate	421	405

Codice ISTAT	Regione	Provincia	Comune	UI FTTH Totali	UI FWA Totali
015040	Lombardia	Milano	Bussero	478	
015041	Lombardia	Milano	Busto Garolfo		886
015042	Lombardia	Milano	Calvignasco	577	143
015046	Lombardia	Milano	Canegrate		11
015050	Lombardia	Milano	Carpiano		41
015058	Lombardia	Milano	Casorezzo	2.846	538
015059	Lombardia	Milano	Cassano d'Adda		177
015061	Lombardia	Milano	Cassinetta di Lugagnano	1.040	347
015062	Lombardia	Milano	Castano Primo		779
015071	Lombardia	Milano	Cerro al Lambro	2.162	411
015072	Lombardia	Milano	Cerro Maggiore		690
015074	Lombardia	Milano	Cesano Boscone		
015076	Lombardia	Milano	Cesate		794
015078	Lombardia	Milano	Cislino		205
015082	Lombardia	Milano	Colturano	923	24
015085	Lombardia	Milano	Corbetta		200
015086	Lombardia	Milano	Cormano		2
015099	Lombardia	Milano	Dairago	3.224	280
015101	Lombardia	Milano	Dresano		66
015103	Lombardia	Milano	Gaggiano		109
015105	Lombardia	Milano	Garbagnate Milanese		9
015106	Lombardia	Milano	Gessate	70	

Codice ISTAT	Regione	Provincia	Comune	UI FTTH Totali	UI FWA Totali
015110	Lombardia	Milano	Grezzago	1.267	196
015112	Lombardia	Milano	Gudo Visconti	807	89
015113	Lombardia	Milano	Inveruno		410
015114	Lombardia	Milano	Inzago	486	205
015115	Lombardia	Milano	Lacchiarella	1.976	475
015116	Lombardia	Milano	Lainate		34
015118	Lombardia	Milano	Legnano		86
015122	Lombardia	Milano	Liscate		210
015130	Lombardia	Milano	Magenta		38
015134	Lombardia	Milano	Marcallo con Casone	334	392
015142	Lombardia	Milano	Melzo		50
015144	Lombardia	Milano	Mesero	2.114	104
015150	Lombardia	Milano	Morimondo	471	209
015151	Lombardia	Milano	Motta Visconti		1.121
015154	Lombardia	Milano	Nerviano	804	634
015157	Lombardia	Milano	Novate Milanese		21
015158	Lombardia	Milano	Noviglio		310
015165	Lombardia	Milano	Ozzero	675	
015166	Lombardia	Milano	Paderno Dugnano		28
015167	Lombardia	Milano	Pantigliate		11
015168	Lombardia	Milano	Parabiago		370
015169	Lombardia	Milano	Paullo		14

Codice ISTAT	Regione	Provincia	Comune	UI FTTH Totali	UI FWA Totali
015173	Lombardia	Milano	Pieve Emanuele		297
015175	Lombardia	Milano	Pioltello		3
015176	Lombardia	Milano	Pogliano Milanese		20
015177	Lombardia	Milano	Pozzo d'Adda	1.790	
015178	Lombardia	Milano	Pozzuolo Martesana		587
015179	Lombardia	Milano	Pregnana Milanese		140
015181	Lombardia	Milano	Rescaldina		1
015182	Lombardia	Milano	Rho		21
015183	Lombardia	Milano	Robecchetto con Induno		240
015184	Lombardia	Milano	Robecco sul Naviglio	696	315
015185	Lombardia	Milano	Rodano		141
015188	Lombardia	Milano	Rosate		388
015189	Lombardia	Milano	Rozzano		10
015191	Lombardia	Milano	San Colombano al Lambro		923
015194	Lombardia	Milano	San Giorgio su Legnano		58
015201	Lombardia	Milano	San Vittore Olona	4.603	781
015202	Lombardia	Milano	San Zenone al Lambro	282	133
015200	Lombardia	Milano	Santo Stefano Ticino	2.702	576

Codice ISTAT	Regione	Provincia	Comune	UI FTTH Totali	UI FWA Totali
015204	Lombardia	Milano	Sedriano		97
015206	Lombardia	Milano	Senago	8.479	1.196
015210	Lombardia	Milano	Settala	560	135
015213	Lombardia	Milano	Solaro		460
015219	Lombardia	Milano	Trezzano Rosa		80
015221	Lombardia	Milano	Trezzo sull'Adda		36
015222	Lombardia	Milano	Tribiano		190
015224	Lombardia	Milano	Truccazzano		903
015249	Lombardia	Milano	Vanzaghello	3.089	99
015229	Lombardia	Milano	Vanzago	4.836	1.123
015230	Lombardia	Milano	Vaprio d'Adda		32
015251	Lombardia	Milano	Vermezzo con Zelo	850	104
015236	Lombardia	Milano	Vernate	1.643	216
015237	Lombardia	Milano	Vignate		259
015248	Lombardia	Milano	Villa Cortese		708
015243	Lombardia	Milano	Vittuone	4.573	1.171
015244	Lombardia	Milano	Vizzolo Predabissi	508	
015247	Lombardia	Milano	Zibido San Giacomo		505
108002	Lombardia	Monza e della Brianza	Aicurzio	1.235	65
108003	Lombardia	Monza e della Brianza	Albate		427

Codice ISTAT	Regione	Provincia	Comune	UI FTTH Totali	UI FWA Totali
108006	Lombardia	Monza e della Brianza	Bellusco		58
108007	Lombardia	Monza e della Brianza	Bernareggio		714
108008	Lombardia	Monza e della Brianza	Besana in Brianza		559
108009	Lombardia	Monza e della Brianza	Biassono	1.618	874
108010	Lombardia	Monza e della Brianza	Bovisio-Masciago		85
108011	Lombardia	Monza e della Brianza	Briosco		567
108013	Lombardia	Monza e della Brianza	Burago di Molgora	2.394	
108051	Lombardia	Monza e della Brianza	Busnago	56	229
108014	Lombardia	Monza e della Brianza	Camparada	937	134
108015	Lombardia	Monza e della Brianza	Carate Brianza		127
108016	Lombardia	Monza e della Brianza	Carnate	3.801	322
108017	Lombardia	Monza e della Brianza	Cavenago di Brianza		158
108018	Lombardia	Monza e della Brianza	Ceriano Laghetto	3.373	
108020	Lombardia	Monza e della Brianza	Cogliate	3.940	977
108021	Lombardia	Monza e della Brianza	Concorezzo	21	60
108053	Lombardia	Monza e della Brianza	Cornate d'Adda		584

Codice ISTAT	Regione	Provincia	Comune	UI FTTH Totali	UI FWA Totali
108022	Lombardia	Monza e della Brianza	Correzzana	1.303	524
108024	Lombardia	Monza e della Brianza	Giussano	22	184
108025	Lombardia	Monza e della Brianza	Lazzate	277	188
108054	Lombardia	Monza e della Brianza	Lentate sul Seveso		233
108026	Lombardia	Monza e della Brianza	Lesmo		156
108027	Lombardia	Monza e della Brianza	Limbate		214
108028	Lombardia	Monza e della Brianza	Lissone		431
108029	Lombardia	Monza e della Brianza	Macherio	4.078	573
108030	Lombardia	Monza e della Brianza	Meda		147
108031	Lombardia	Monza e della Brianza	Mezzago	2.164	35
108032	Lombardia	Monza e della Brianza	Misinto		322
108033	Lombardia	Monza e della Brianza	Monza		261
108036	Lombardia	Monza e della Brianza	Ornago	446	111
108037	Lombardia	Monza e della Brianza	Renate	340	191
108055	Lombardia	Monza e della Brianza	Roncello	2.366	60
108038	Lombardia	Monza e della Brianza	Ronco Briantino		227

Codice ISTAT	Regione	Provincia	Comune	UI FTTH Totali	UI FWA Totali
108039	Lombardia	Monza e della Brianza	Seregno		41
108041	Lombardia	Monza e della Brianza	Sovico		725
108042	Lombardia	Monza e della Brianza	Sulbiate	2.386	39
108043	Lombardia	Monza e della Brianza	Triuggio	971	407
108044	Lombardia	Monza e della Brianza	Usmate Velate	774	263
108045	Lombardia	Monza e della Brianza	Varedo		3
108046	Lombardia	Monza e della Brianza	Vedano Al Lambro	4.365	
108047	Lombardia	Monza e della Brianza	Veduggio con Colzano	613	60
108048	Lombardia	Monza e della Brianza	Verano Brianza	4.705	909
108049	Lombardia	Monza e della Brianza	Villasanta		894
108050	Lombardia	Monza e della Brianza	Vimercate		104
018003	Lombardia	Pavia	Albonese	381	297
018004	Lombardia	Pavia	Albuzzano		243
018005	Lombardia	Pavia	Arena Po	881	256
018006	Lombardia	Pavia	Badia Pavese	246	74
018007	Lombardia	Pavia	Bagnaria	551	159
018008	Lombardia	Pavia	Barbianello	460	168
018009	Lombardia	Pavia	Bascapè	844	162

Codice ISTAT	Regione	Provincia	Comune	UI FTTH Totali	UI FWA Totali
018011	Lombardia	Pavia	Bastida Pancarana	542	242
018012	Lombardia	Pavia	Battuda	290	
018014	Lombardia	Pavia	Bereguardo	10	
018015	Lombardia	Pavia	Borgarello	1.228	
018016	Lombardia	Pavia	Borgo Priolo	882	102
018017	Lombardia	Pavia	Borgoratto Mormorolo	365	64
018019	Lombardia	Pavia	Bornasco		57
018020	Lombardia	Pavia	Bosnasco		20
018021	Lombardia	Pavia	Brallo di Pregola	1.747	2
018022	Lombardia	Pavia	Breme	441	
018023	Lombardia	Pavia	Bressana Bottarone	596	477
018024	Lombardia	Pavia	Broni		711
018025	Lombardia	Pavia	Calvignano		115
018026	Lombardia	Pavia	Campospinoso Albaredo	40	120
018027	Lombardia	Pavia	Candia Lomellina	1.024	
018029	Lombardia	Pavia	Canneto Pavese	1.002	254
018030	Lombardia	Pavia	Carbonara al Ticino	736	190
018031	Lombardia	Pavia	Casanova Lonati	255	49
018032	Lombardia	Pavia	Casatisma	486	
018033	Lombardia	Pavia	Casei Gerola	1.335	14
018034	Lombardia	Pavia	Casorate Primo		438

Codice ISTAT	Regione	Provincia	Comune	UI FTTH Totali	UI FWA Totali
018035	Lombardia	Pavia	Cassolnovo		323
018036	Lombardia	Pavia	Castana	550	362
018038	Lombardia	Pavia	Castelletto di Branduzzo	1	60
018040	Lombardia	Pavia	Castelnovetto	346	293
018041	Lombardia	Pavia	Cava Manara		225
018042	Lombardia	Pavia	Cecima	308	7
018043	Lombardia	Pavia	Ceranova		75
018044	Lombardia	Pavia	Ceretto Lomellina		163
018045	Lombardia	Pavia	Cernago		6
018047	Lombardia	Pavia	Cervesina	586	251
018048	Lombardia	Pavia	Chignolo Po		27
018049	Lombardia	Pavia	Cigognola	669	352
018050	Lombardia	Pavia	Cilavegna	3.422	795
018051	Lombardia	Pavia	Codevilla	610	
018193	Lombardia	Pavia	Colli Verdi	1.272	305
018053	Lombardia	Pavia	Copiano	958	
018054	Lombardia	Pavia	Corana	478	
018191	Lombardia	Pavia	Cornale e Bastida	99	
018192	Lombardia	Pavia	Corteolona e Genzone	44	127
018057	Lombardia	Pavia	Corvino San Quirico	714	
018058	Lombardia	Pavia	Costa de' Nobili	195	

Codice ISTAT	Regione	Provincia	Comune	UI FTTH Totali	UI FWA Totali
018059	Lombardia	Pavia	Cozzo		98
018060	Lombardia	Pavia	Cura Carpignano	2.351	5
018064	Lombardia	Pavia	Fortunago	505	42
018066	Lombardia	Pavia	Gallivola	129	
018067	Lombardia	Pavia	Gambarana		15
018068	Lombardia	Pavia	Gambolò		439
018071	Lombardia	Pavia	Gerenzago	644	113
018072	Lombardia	Pavia	Giussago		201
018073	Lombardia	Pavia	Godiasco Salice Terme	2.536	172
018074	Lombardia	Pavia	Golferenzo	207	81
018075	Lombardia	Pavia	Gravellona Lomellina		899
018076	Lombardia	Pavia	Gropello Cairoli		10
018077	Lombardia	Pavia	Inverno e Monteleone	764	44
018079	Lombardia	Pavia	Langosco	255	157
018080	Lombardia	Pavia	Lardirago		14
018082	Lombardia	Pavia	Lirio	139	16
018083	Lombardia	Pavia	Lomello	1.102	
018084	Lombardia	Pavia	Lungavilla	1.161	210
018085	Lombardia	Pavia	Maghero	928	8
018086	Lombardia	Pavia	Marcignago	1.236	
018089	Lombardia	Pavia	Menconico	530	45

Codice ISTAT	Regione	Provincia	Comune	UI FTTH Totali	UI FWA Totali
018090	Lombardia	Pavia	Mezzana Bigli	636	48
018091	Lombardia	Pavia	Mezzana Rabattone	274	
018092	Lombardia	Pavia	Mezzanino	861	103
018093	Lombardia	Pavia	Miradolo Terme	2.055	
018094	Lombardia	Pavia	Montalto Pavese	679	182
018095	Lombardia	Pavia	Montebello della Battaglia	862	
018096	Lombardia	Pavia	Montecalvo Versiggia	15	143
018097	Lombardia	Pavia	Montescano	287	116
018098	Lombardia	Pavia	Montesegale	279	50
018099	Lombardia	Pavia	Monticelli Pavese	359	130
018100	Lombardia	Pavia	Montù Beccaria	1.081	311
018101	Lombardia	Pavia	Mornico Losana	536	57
018102	Lombardia	Pavia	Mortara		27
018103	Lombardia	Pavia	Nicorvo	197	209
018104	Lombardia	Pavia	Olevano di Lomellina		44
018105	Lombardia	Pavia	Oliva Gessi	134	
018106	Lombardia	Pavia	Ottobiano	649	
018107	Lombardia	Pavia	Palestro	1.041	1
018108	Lombardia	Pavia	Pancarana	207	56
018109	Lombardia	Pavia	Parona	1.017	25
018111	Lombardia	Pavia	Pietra de' Giorgi	520	342

Codice ISTAT	Regione	Provincia	Comune	UI FTTH Totali	UI FWA Totali
018112	Lombardia	Pavia	Pieve Albignola	590	58
018113	Lombardia	Pavia	Pieve del Cairo	951	58
018114	Lombardia	Pavia	Pieve Porto Morone	19	260
018115	Lombardia	Pavia	Pinarolo Po		143
018116	Lombardia	Pavia	Pizzale	33	51
018117	Lombardia	Pavia	Ponte Nizza	801	73
018118	Lombardia	Pavia	Portalbera	908	44
018119	Lombardia	Pavia	Rea	278	14
018120	Lombardia	Pavia	Redavalle	633	43
018122	Lombardia	Pavia	Rivanazzano Terme		8
018123	Lombardia	Pavia	Robbio	3.472	1.010
018124	Lombardia	Pavia	Robecco Pavese	232	
018125	Lombardia	Pavia	Rocca de' Giorgi	14	
018126	Lombardia	Pavia	Rocca Susella	114	79
018128	Lombardia	Pavia	Romagnese	1.142	295
018129	Lombardia	Pavia	Roncaro	660	73
018130	Lombardia	Pavia	Rosasco	481	567
018131	Lombardia	Pavia	Rovescala	649	
018133	Lombardia	Pavia	San Cipriano Po	272	116
018134	Lombardia	Pavia	San Damiano al Colle	489	87

Codice ISTAT	Regione	Provincia	Comune	UI FTTH Totali	UI FWA Totali
018137	Lombardia	Pavia	San Martino Siccomario		11
018145	Lombardia	Pavia	San Zenone al Po	370	22
018138	Lombardia	Pavia	Sannazzaro de' Burgondi	140	
018139	Lombardia	Pavia	Santa Cristina e Bissone	1.160	50
018140	Lombardia	Pavia	Santa Giuletta	957	228
018142	Lombardia	Pavia	Santa Margherita di Staffora	962	
018143	Lombardia	Pavia	Santa Maria della Versa	1.659	73
018141	Lombardia	Pavia	Sant'Alessio con Vialone		24
018144	Lombardia	Pavia	Sant'Angelo Lomellina		539
018148	Lombardia	Pavia	Semiana	151	
018149	Lombardia	Pavia	Silvano Pietra	338	55
018150	Lombardia	Pavia	Siziano		29
018151	Lombardia	Pavia	Sommo	514	221
018152	Lombardia	Pavia	Spessa	344	
018153	Lombardia	Pavia	Stradella		525
018154	Lombardia	Pavia	Suardi	428	
018156	Lombardia	Pavia	Torre beretti e castellarò	77	
018157	Lombardia	Pavia	Torre d'Arese	441	10

Codice ISTAT	Regione	Provincia	Comune	UI FTTH Totali	UI FWA Totali
018158	Lombardia	Pavia	Torre de' Negri	189	
018159	Lombardia	Pavia	Torre d'Isola	1.298	
018160	Lombardia	Pavia	Torrevecchia Pia	1.738	
018162	Lombardia	Pavia	Travacò Siccomario		78
018163	Lombardia	Pavia	Trivulzio	1.222	
018165	Lombardia	Pavia	Trovo	470	
018166	Lombardia	Pavia	Val di Nizza	807	12
018167	Lombardia	Pavia	Valeggio	156	
018168	Lombardia	Pavia	Valle Lomellina	1.259	227
018171	Lombardia	Pavia	Varzi	3.216	
018172	Lombardia	Pavia	Velezzo Lomellina	66	3
018173	Lombardia	Pavia	Vellezzo Bellini	1.477	
018174	Lombardia	Pavia	Verretto	327	
018175	Lombardia	Pavia	Verrua Po	836	76
018177	Lombardia	Pavia	Vigevano		30
018178	Lombardia	Pavia	Villa Biscossi	55	
018179	Lombardia	Pavia	Villanova d'Ardenghi	429	32
018180	Lombardia	Pavia	Villanterio		222
018181	Lombardia	Pavia	Vistarino		102
018182	Lombardia	Pavia	Voghera	360	226
018183	Lombardia	Pavia	Volpara	155	8
018184	Lombardia	Pavia	Zavattarello	1.270	103

Codice ISTAT	Regione	Provincia	Comune	UI FTTH Totali	UI FWA Totali
018185	Lombardia	Pavia	Zeccone		15
018186	Lombardia	Pavia	Zeme	630	35
018187	Lombardia	Pavia	Zenevredo	20	57
018188	Lombardia	Pavia	Zerbo	340	5
018189	Lombardia	Pavia	Zerbolò		126
018190	Lombardia	Pavia	Zinasco	1.683	800
014001	Lombardia	Sondrio	Albaredo per San Marco		150
014002	Lombardia	Sondrio	Albosaggia		740
014003	Lombardia	Sondrio	Andalo Valtellino		40
014006	Lombardia	Sondrio	Bema	250	
014007	Lombardia	Sondrio	Berbenno di Valtellina		381
014008	Lombardia	Sondrio	Bianzone	1.151	147
014009	Lombardia	Sondrio	Bormio	6.032	718
014011	Lombardia	Sondrio	Caiolo	761	255
014012	Lombardia	Sondrio	Campodolcino	3.622	
014013	Lombardia	Sondrio	Caspoggio	2.567	
014014	Lombardia	Sondrio	Castello dell'Acqua	587	78
014015	Lombardia	Sondrio	Castione Andevenno	1.082	377
014016	Lombardia	Sondrio	Cedrasco	325	82
014017	Lombardia	Sondrio	Cercino	649	84
014021	Lombardia	Sondrio	Cino	280	36

Codice ISTAT	Regione	Provincia	Comune	UI FTTH Totali	UI FWA Totali
014023	Lombardia	Sondrio	Colorina	1.035	
014024	Lombardia	Sondrio	Cosio Valtellino		92
014026	Lombardia	Sondrio	Delebio		120
014027	Lombardia	Sondrio	Dubino	1.026	30
014028	Lombardia	Sondrio	Faedo Valtellino	362	12
014030	Lombardia	Sondrio	Fusine	490	96
014031	Lombardia	Sondrio	Gerola Alta	724	
014033	Lombardia	Sondrio	Grosio	3.637	842
014034	Lombardia	Sondrio	Grosotto		63
014036	Lombardia	Sondrio	Lanzada	1.894	45
014038	Lombardia	Sondrio	Lovero	436	115
014035	Lombardia	Sondrio	Madesimo	3.967	
014039	Lombardia	Sondrio	Mantello		52
014040	Lombardia	Sondrio	Mazzo di Valtellina	928	438
014041	Lombardia	Sondrio	Mello	625	
014043	Lombardia	Sondrio	Mese	926	
014044	Lombardia	Sondrio	Montagna in Valtellina	2.254	189
014045	Lombardia	Sondrio	Morbegno		6
014047	Lombardia	Sondrio	Pedesina	165	
014048	Lombardia	Sondrio	Piantedo	1.016	126
014049	Lombardia	Sondrio	Piateda	1.567	32
014051	Lombardia	Sondrio	Poggiridenti	1.329	44
014053	Lombardia	Sondrio	Postalesio	516	104

Codice ISTAT	Regione	Provincia	Comune	UI FTTH Totali	UI FWA Totali
014054	Lombardia	Sondrio	Prata Camportaccio	1.676	
014055	Lombardia	Sondrio	Rasura	275	124
014056	Lombardia	Sondrio	Rogolo		48
014059	Lombardia	Sondrio	Sernio	340	181
014060	Lombardia	Sondrio	Sondalo	3.198	497
014062	Lombardia	Sondrio	Spriana	147	
014065	Lombardia	Sondrio	Teglio	5.060	679
014066	Lombardia	Sondrio	Tirano	631	137
014067	Lombardia	Sondrio	Torre di Santa Maria	869	46
014068	Lombardia	Sondrio	Tovo di Sant'Agata	402	280
014069	Lombardia	Sondrio	Traona	1.602	206
014074	Lombardia	Sondrio	Val Masino	1.190	
014072	Lombardia	Sondrio	Valdisotto	4.022	350
014076	Lombardia	Sondrio	Vervio	181	163
014078	Lombardia	Sondrio	Villa di Tirano	2.778	
012001	Lombardia	Varese	Agra	566	113
012002	Lombardia	Varese	Albizzate	3.016	330
012003	Lombardia	Varese	Angera	795	77
012004	Lombardia	Varese	Arcisate		98
012005	Lombardia	Varese	Arsago Seprio		34
012006	Lombardia	Varese	Azzate		50
012007	Lombardia	Varese	Azzio	434	92

Codice ISTAT	Regione	Provincia	Comune	UI FTTH Totali	UI FWA Totali
012008	Lombardia	Varese	Barasso	928	
012144	Lombardia	Varese	Bardello con Malgesso e Bregano	1.112	
012010	Lombardia	Varese	Bedero Valcuvia	499	
012011	Lombardia	Varese	Besano	1.359	334
012012	Lombardia	Varese	Besnate	471	96
012013	Lombardia	Varese	Besozzo	217	
012014	Lombardia	Varese	Biandronno	493	
012015	Lombardia	Varese	Bisuschio	2.114	729
012016	Lombardia	Varese	Bodio Lomnago		5
012017	Lombardia	Varese	Brebbia	1.790	
012019	Lombardia	Varese	Brenta	887	
012020	Lombardia	Varese	Brezzo di Bedero	1.598	23
012021	Lombardia	Varese	Brinzio	542	
012022	Lombardia	Varese	Brissago-Valtravaglia		28
012023	Lombardia	Varese	Brunello	506	90
012025	Lombardia	Varese	Buguggiate	1.636	54
012143	Lombardia	Varese	Cadrezzate con Osmate	1.565	
012029	Lombardia	Varese	Cairate		67
012030	Lombardia	Varese	Cantello		100
012031	Lombardia	Varese	Caravate	1.421	
012033	Lombardia	Varese	Carnago	3.736	

Codice ISTAT	Regione	Provincia	Comune	UI FTTH Totali	UI FWA Totali
012035	Lombardia	Varese	Caronno Varesino	664	
012037	Lombardia	Varese	Casalzuigno	824	8
012038	Lombardia	Varese	Casciago	1.994	
012039	Lombardia	Varese	Casorate Sempione	3.123	255
012040	Lombardia	Varese	Cassano Magnago		25
012041	Lombardia	Varese	Cassano Valcuvia	392	
012042	Lombardia	Varese	Castellanza		493
012043	Lombardia	Varese	Castello Cabiaglio		18
012044	Lombardia	Varese	Castelseprio		112
012046	Lombardia	Varese	Castiglione Olona	395	70
012047	Lombardia	Varese	Castronno	442	53
012048	Lombardia	Varese	Cavaria con Premezzo	2.983	546
012049	Lombardia	Varese	Cazzago Brabbia	465	
012050	Lombardia	Varese	Cislago	549	488
012051	Lombardia	Varese	Cittiglio	2.320	
012052	Lombardia	Varese	Clivio		145
012053	Lombardia	Varese	Cocquio-Trevisago	2.794	51
012054	Lombardia	Varese	Comabbio	659	167
012055	Lombardia	Varese	Comerio	1.277	
012056	Lombardia	Varese	Cremenaga	370	
012057	Lombardia	Varese	Crosio della Valle	356	

Codice ISTAT	Regione	Provincia	Comune	UI FTTH Totali	UI FWA Totali
012058	Lombardia	Varese	Cuasso al Monte	2.161	209
012062	Lombardia	Varese	Cuveglione		109
012064	Lombardia	Varese	Daverio		167
012065	Lombardia	Varese	Dumenza	65	
012066	Lombardia	Varese	Duno	235	13
012067	Lombardia	Varese	Fagnano Olona		186
012068	Lombardia	Varese	Ferno		40
012069	Lombardia	Varese	Ferrera di Varese	343	
012071	Lombardia	Varese	Galliate Lombardo	481	63
012073	Lombardia	Varese	Gazzada Schianno	2.911	64
012075	Lombardia	Varese	Gerenzano		45
012076	Lombardia	Varese	Germignaga	2.254	377
012077	Lombardia	Varese	Golasecca	1.505	
012078	Lombardia	Varese	Gorla Maggiore	2.722	15
012079	Lombardia	Varese	Gorla Minore	4.807	1.419
012080	Lombardia	Varese	Gornate Olona	1.083	168
012081	Lombardia	Varese	Grantola	603	
012082	Lombardia	Varese	Inarzo	494	
012083	Lombardia	Varese	Induno Olona		6
012084	Lombardia	Varese	Ispra	630	
012085	Lombardia	Varese	Jerago con Orago	2.469	503
012088	Lombardia	Varese	Leggiano	378	
012089	Lombardia	Varese	Lonate Ceppino		1.162

Codice ISTAT	Regione	Provincia	Comune	UI FTTH Totali	UI FWA Totali
012090	Lombardia	Varese	Lonate Pozzolo		186
012091	Lombardia	Varese	Lozza	458	21
012092	Lombardia	Varese	Luino	15	109
012093	Lombardia	Varese	Luvinate	885	
012142	Lombardia	Varese	Maccagno con Pino e Veddasca	259	38
012096	Lombardia	Varese	Malnate		392
012098	Lombardia	Varese	Marnate	4.451	40
012100	Lombardia	Varese	Masciago Primo	201	
012101	Lombardia	Varese	Mercallo	1.073	95
012102	Lombardia	Varese	Mesenzana	891	
012103	Lombardia	Varese	Montegrino Valtravaglia	1.139	70
012104	Lombardia	Varese	Monvalle	1.198	
012105	Lombardia	Varese	Morazzone	2.072	299
012106	Lombardia	Varese	Mornago		55
012107	Lombardia	Varese	Oggiona con Santo Stefano	2.345	437
012109	Lombardia	Varese	Origgio		390
012110	Lombardia	Varese	Orino		84
012118	Lombardia	Varese	Samarate		94
012141	Lombardia	Varese	Sangiano	812	
012119	Lombardia	Varese	Saronno		20

Codice ISTAT	Regione	Provincia	Comune	UI FTTH Totali	UI FWA Totali
012120	Lombardia	Varese	Sesto Calende	590	454
012121	Lombardia	Varese	Solbiate Arno	2.293	
012122	Lombardia	Varese	Solbiate Olona	2.665	388
012123	Lombardia	Varese	Somma Lombardo	1.465	195
012124	Lombardia	Varese	Sumirago		49
012125	Lombardia	Varese	Taino		551
012126	Lombardia	Varese	Ternate	1.427	
012127	Lombardia	Varese	Tradate		112
012129	Lombardia	Varese	Tronzano Lago Maggiore	339	
012130	Lombardia	Varese	Uboldo		355
012133	Lombardia	Varese	Varese		2
012134	Lombardia	Varese	Vedano Olona		269
012136	Lombardia	Varese	Venegono Inferiore		47
012137	Lombardia	Varese	Venegono Superiore	3.712	379
012138	Lombardia	Varese	Vergiate		104
012139	Lombardia	Varese	Viggiù		248
012140	Lombardia	Varese	Vizzola Ticino	377	39
042001	Marche	Ancona	Agugliano		62
042002	Marche	Ancona	Ancona	785	329
042003	Marche	Ancona	Arcevia	2.440	1.612
042004	Marche	Ancona	Barbara	709	402
042005	Marche	Ancona	Belvedere Ostrense	1.052	284
042006	Marche	Ancona	Camerano		218
042007	Marche	Ancona	Camerata Picena	1.281	

Codice ISTAT	Regione	Provincia	Comune	UI FTTH Totali	UI FWA Totali
042010	Marche	Ancona	Castelfidardo		27
042011	Marche	Ancona	Castelleone di Suasa	867	212
042012	Marche	Ancona	Castelplanio	145	129
042013	Marche	Ancona	Cerreto d'Esi	1.923	515
042015	Marche	Ancona	Corinaldo	1.815	896
042016	Marche	Ancona	Cupramontana	2.941	201
042017	Marche	Ancona	Fabriano	2.080	295
042018	Marche	Ancona	Falconara Marittima	600	11
042019	Marche	Ancona	Filottrano	398	26
042020	Marche	Ancona	Genga	1.463	405
042021	Marche	Ancona	Jesi	146	14
042022	Marche	Ancona	Loreto	252	
042023	Marche	Ancona	Maiolati Spontini	3.122	1.659
042024	Marche	Ancona	Mergo	595	259
042025	Marche	Ancona	Monsano	1.788	240
042029	Marche	Ancona	Monte Roberto	1.435	
042030	Marche	Ancona	Monte San Vito	2.966	599
042026	Marche	Ancona	Montecarotto	1.133	749
042027	Marche	Ancona	Montemarciano	5.760	589
042031	Marche	Ancona	Morro d'Alba	964	640
042032	Marche	Ancona	Numana	2.856	
042033	Marche	Ancona	Offagna	873	88
042034	Marche	Ancona	Osimo	2.009	594
042035	Marche	Ancona	Ostra	3.055	1.126
042036	Marche	Ancona	Ostra Vetere	1.379	516
042037	Marche	Ancona	Poggio San Marcello	315	162
042038	Marche	Ancona	Polverigi	2.061	488
042040	Marche	Ancona	Rosora	1.099	324

Codice ISTAT	Regione	Provincia	Comune	UI FTTH Totali	UI FWA Totali
042041	Marche	Ancona	San Marcello	833	244
042042	Marche	Ancona	San Paolo di Jesi	431	
042043	Marche	Ancona	Santa Maria Nuova	1.993	
042044	Marche	Ancona	Sassoferrato	37	488
042045	Marche	Ancona	Senigallia	826	933
042046	Marche	Ancona	Serra de' Conti	1.978	867
042047	Marche	Ancona	Serra San Quirico	1.571	834
042048	Marche	Ancona	Sirolo	3.022	526
042049	Marche	Ancona	Staffolo	1.218	325
042050	Marche	Ancona	Trecastelli	3.025	638
044001	Marche	Ascoli Piceno	Acquasanta Terme	2.439	521
044002	Marche	Ascoli Piceno	Acquaviva Picena	1.858	697
044005	Marche	Ascoli Piceno	Appignano del Tronto	713	608
044006	Marche	Ascoli Piceno	Arquata del Tronto	2.395	
044007	Marche	Ascoli Piceno	Ascoli Piceno	1.995	600
044010	Marche	Ascoli Piceno	Carassai	745	136
044011	Marche	Ascoli Piceno	Castel di Lama	3.984	179
044012	Marche	Ascoli Piceno	Castignano	1.348	499
044013	Marche	Ascoli Piceno	Castorano	871	276
044014	Marche	Ascoli Piceno	Colli del Tronto	1.779	137
044015	Marche	Ascoli Piceno	Comunanza	1.850	330
044016	Marche	Ascoli Piceno	Cossignano	456	

Codice ISTAT	Regione	Provincia	Comune	UI FTTH Totali	UI FWA Totali
044020	Marche	Ascoli Piceno	Folignano	4.103	771
044021	Marche	Ascoli Piceno	Force	633	349
044023	Marche	Ascoli Piceno	Grottammare	10.564	
044027	Marche	Ascoli Piceno	Maltignano	1.170	307
044029	Marche	Ascoli Piceno	Massignano	677	506
044031	Marche	Ascoli Piceno	Monsampolo del Tronto	2.054	3.762
044032	Marche	Ascoli Piceno	Montalto delle Marche	1.007	354
044034	Marche	Ascoli Piceno	Montedinove	292	232
044036	Marche	Ascoli Piceno	Montefiore dell'Aso	916	1.004
044038	Marche	Ascoli Piceno	Montegallo	1.173	67
044044	Marche	Ascoli Piceno	Montemonaco	644	303
044045	Marche	Ascoli Piceno	Monteprandone	5.249	4.890
044054	Marche	Ascoli Piceno	Offida		149
044056	Marche	Ascoli Piceno	Palmiano	125	
044063	Marche	Ascoli Piceno	Ripatransone	1.860	446
044064	Marche	Ascoli Piceno	Roccafluvione	959	482
044065	Marche	Ascoli Piceno	Rotella	425	415
044066	Marche	Ascoli Piceno	San Benedetto del Tronto	48	155
044071	Marche	Ascoli Piceno	Spinetoli		945
044073	Marche	Ascoli Piceno	Venarotta	1.006	343
109001	Marche	Fermo	Altidona	2.160	194
109002	Marche	Fermo	Amandola	2.225	346

Codice ISTAT	Regione	Provincia	Comune	UI FTTH Totali	UI FWA Totali
109003	Marche	Fermo	Belmonte Piceno	234	
109004	Marche	Fermo	Campofilone	1.081	17
109005	Marche	Fermo	Falerone	1.713	
109006	Marche	Fermo	Fermo	1.200	453
109007	Marche	Fermo	Francavilla d'Ete		5
109008	Marche	Fermo	Grottazzolina	1.785	
109009	Marche	Fermo	Lapedona	505	529
109010	Marche	Fermo	Magliano di Tenna	710	
109011	Marche	Fermo	Massa Fermana	568	71
109012	Marche	Fermo	Monsampietro Morico	204	89
109013	Marche	Fermo	Montappone	1.108	42
109021	Marche	Fermo	Monte Rinaldo	125	174
109023	Marche	Fermo	Monte San Pietrangeli	1.312	167
109024	Marche	Fermo	Monte Urano		376
109025	Marche	Fermo	Monte Vidon Combatte	283	
109026	Marche	Fermo	Monte Vidon Corrado	501	
109014	Marche	Fermo	Montefalcone Appennino	163	67
109015	Marche	Fermo	Montefortino	1.113	37
109017	Marche	Fermo	Montegiorgio	3.274	
109018	Marche	Fermo	Montegranaro	6.603	1.424
109019	Marche	Fermo	Monteleone di Fermo	219	

Codice ISTAT	Regione	Provincia	Comune	UI FTTH Totali	UI FWA Totali
109020	Marche	Fermo	Montelparo	302	255
109022	Marche	Fermo	Monterubbiano	1.093	525
109027	Marche	Fermo	Montottone	479	3
109028	Marche	Fermo	Moresco	269	60
109029	Marche	Fermo	Ortezzano	398	
109030	Marche	Fermo	Pedaso	7	
109031	Marche	Fermo	Petritoli	195	
109032	Marche	Fermo	Ponzano di Fermo	111	
109034	Marche	Fermo	Porto Sant'Elpidio		123
109035	Marche	Fermo	Rapagnano	1.025	
109036	Marche	Fermo	Santa Vittoria in Matenano	655	261
109037	Marche	Fermo	Sant'Elpidio a Mare	7.266	664
109038	Marche	Fermo	Servigliano	1.125	147
109039	Marche	Fermo	Smerillo	265	
109040	Marche	Fermo	Torre san patrizio	972	
043002	Marche	Macerata	Apiro	1.161	16
043003	Marche	Macerata	Appignano	1.935	1.371
043004	Marche	Macerata	Belforte del Chienti	978	
043005	Marche	Macerata	Bolognola	407	
043006	Marche	Macerata	Caldarola	1.102	
043007	Marche	Macerata	Camerino		55
043008	Marche	Macerata	Camporotondo di Fiastrone	206	434
043009	Marche	Macerata	Castelraimondo	467	455
043010	Marche	Macerata	Castelsantangelo sul nera	560	

Codice ISTAT	Regione	Provincia	Comune	UI FTTH Totali	UI FWA Totali
043011	Marche	Macerata	Cessapalombo	330	194
043012	Marche	Macerata	Cingoli	5.623	1.135
043013	Marche	Macerata	Civitanova Marche	3.485	479
043014	Marche	Macerata	Colmurano	536	164
043015	Marche	Macerata	Corridonia	7.564	1.317
043016	Marche	Macerata	Esanatoglia	1.301	768
043017	Marche	Macerata	Fiastra	1.250	192
043019	Marche	Macerata	Fiuminata	1.543	
043020	Marche	Macerata	Gagliole	430	160
043021	Marche	Macerata	Gualdo	437	275
043022	Marche	Macerata	Loro Piceno	1.100	518
043023	Marche	Macerata	Macerata	1.314	132
043024	Marche	Macerata	Matelica	5.585	1.417
043025	Marche	Macerata	Mogliano	2.019	1.014
043027	Marche	Macerata	Monte Cavallo	256	
043031	Marche	Macerata	Monte San Giusto	786	438
043032	Marche	Macerata	Monte San Martino	284	
043026	Marche	Macerata	Montecassiano		318
043028	Marche	Macerata	Montecosaro	3.273	830
043029	Marche	Macerata	Montefano	1.552	774
043030	Marche	Macerata	Montelupone	1.473	583
043033	Marche	Macerata	Morrovalle	956	632
043034	Marche	Macerata	Muccia	808	97
043035	Marche	Macerata	Penna San Giovanni	801	180
043036	Marche	Macerata	Petriolo	876	844
043038	Marche	Macerata	Pieve Torina	1.279	723

Codice ISTAT	Regione	Provincia	Comune	UI FTTH Totali	UI FWA Totali
043039	Marche	Macerata	Pioraco	806	
043040	Marche	Macerata	Poggio San Vicino	187	
043041	Marche	Macerata	Pollenza	504	440
043042	Marche	Macerata	Porto Recanati	8.036	
043043	Marche	Macerata	Potenza Picena	7.818	1.130
043044	Marche	Macerata	Recanati	476	401
043045	Marche	Macerata	Ripe San Ginesio	334	18
043046	Marche	Macerata	San Ginesio	1.697	949
043047	Marche	Macerata	San Severino Marche	6.395	
043048	Marche	Macerata	Sant'Angelo in Pontano	551	284
043049	Marche	Macerata	Sarnano	2.937	779
043050	Marche	Macerata	Sefro	532	
043051	Marche	Macerata	Serrapetrona	502	
043052	Marche	Macerata	Serravalle di Chienti	1.994	
043053	Marche	Macerata	Tolentino	202	10
043054	Marche	Macerata	Treia	3.674	1.932
043055	Marche	Macerata	Urbisaglia	203	119
043056	Marche	Macerata	Ussita	1.502	127
043058	Marche	Macerata	Valfornace	1.080	13
043057	Marche	Macerata	Visso	1.175	591
041001	Marche	Pesaro e Urbino	Acqualagna	2.367	
041002	Marche	Pesaro e Urbino	Apecchio	1.560	1
041005	Marche	Pesaro e Urbino	Belforte all'Isauro	455	24
041006	Marche	Pesaro e Urbino	Borgo Pace	481	148
041007	Marche	Pesaro e Urbino	Cagli	145	176
041008	Marche	Pesaro e Urbino	Cantiano	1.792	330

Codice ISTAT	Regione	Provincia	Comune	UI FTTH Totali	UI FWA Totali
041009	Marche	Pesaro e Urbino	Carpegna	1.664	
041010	Marche	Pesaro e Urbino	Cartoceto		715
041069	Marche	Pesaro e Urbino	Colli al Metauro	3.026	1.435
041013	Marche	Pesaro e Urbino	Fano	767	560
041014	Marche	Pesaro e Urbino	Fermignano	4.306	146
041015	Marche	Pesaro e Urbino	Fossombrone	511	1.042
041016	Marche	Pesaro e Urbino	Fratte Rosa	600	23
041017	Marche	Pesaro e Urbino	Frontino	140	
041018	Marche	Pesaro e Urbino	Frontone	986	280
041019	Marche	Pesaro e Urbino	Gabicce Mare	4.997	517
041020	Marche	Pesaro e Urbino	Gradara	767	244
041021	Marche	Pesaro e Urbino	Isola Del Piano	257	104
041022	Marche	Pesaro e Urbino	Lunano	848	300
041023	Marche	Pesaro e Urbino	Macerata Feltria	1.144	
041025	Marche	Pesaro e Urbino	Mercatello sul Metauro	904	63
041026	Marche	Pesaro e Urbino	Mercatino Conca	725	109
041027	Marche	Pesaro e Urbino	Mombaroccio	1.125	394
041028	Marche	Pesaro e Urbino	Mondavio	1.930	785
041029	Marche	Pesaro e Urbino	Mondolfo	9.663	11
041031	Marche	Pesaro e Urbino	Monte Cerignone	390	51
041035	Marche	Pesaro e Urbino	Monte Grimano Terme	671	297
041038	Marche	Pesaro e Urbino	Monte Porzio	1.476	302

Codice ISTAT	Regione	Provincia	Comune	UI FTTH Totali	UI FWA Totali
041030	Marche	Pesaro e Urbino	Montecalvo in Foglia		222
041034	Marche	Pesaro e Urbino	Montefelcino	1.012	347
041036	Marche	Pesaro e Urbino	Montelabbate	3.199	1.024
041041	Marche	Pesaro e Urbino	Peglio	363	
041043	Marche	Pesaro e Urbino	Pergola	3.672	1.046
041044	Marche	Pesaro e Urbino	Pesaro	1.897	1.304
041045	Marche	Pesaro e Urbino	Petriano	1.316	396
041047	Marche	Pesaro e Urbino	Piandimeleto	2.223	187
041048	Marche	Pesaro e Urbino	Pietrarubbia	523	
041049	Marche	Pesaro e Urbino	Piobbico	1.246	418
041051	Marche	Pesaro e Urbino	San Costanzo	2.164	2
041054	Marche	Pesaro e Urbino	San Lorenzo in Campo	359	
041057	Marche	Pesaro e Urbino	Sant'Angelo in Vado	2.260	139
041058	Marche	Pesaro e Urbino	Sant'Ippolito	732	399
041071	Marche	Pesaro e Urbino	Sassocorvaro Auditore	2.812	219
041061	Marche	Pesaro e Urbino	Serra Sant'Abbondio	819	516
041064	Marche	Pesaro e Urbino	Tavoletto		415
041065	Marche	Pesaro e Urbino	Tavullia	3.408	1.077
041070	Marche	Pesaro e Urbino	Terre Roveresche	2.739	1.497
041067	Marche	Pesaro e Urbino	Urbino	2.035	492

Codice ISTAT	Regione	Provincia	Comune	UI FTTH Totali	UI FWA Totali
041068	Marche	Pesaro e Urbino	Vallefoglia	2.212	1.006
070001	Molise	Campobasso	Acquaviva Collecroce	487	
070002	Molise	Campobasso	Baranello	1.244	170
070003	Molise	Campobasso	Bojano	5.414	599
070004	Molise	Campobasso	Bonefro	1.494	
070005	Molise	Campobasso	Busso	929	511
070006	Molise	Campobasso	Campobasso	1.096	121
070007	Molise	Campobasso	Campochiaro	566	
070008	Molise	Campobasso	Campodipietra	1.244	189
070009	Molise	Campobasso	Campolieto	684	
070010	Molise	Campobasso	Campomarino	1.932	1.044
070011	Molise	Campobasso	Casacalenda	1.808	781
070012	Molise	Campobasso	Casal Ciprano	552	525
070013	Molise	Campobasso	Castelbottaccio	559	
070014	Molise	Campobasso	Castellino del Biferno	551	
070015	Molise	Campobasso	Castelmauro	1.327	
070016	Molise	Campobasso	Castropignano	866	155
070017	Molise	Campobasso	Cercemaggiore	1.764	763
070018	Molise	Campobasso	Cercepiccola	285	416
070019	Molise	Campobasso	Civitacampomarano	374	
070020	Molise	Campobasso	Colle D'Anchise	472	682
070021	Molise	Campobasso	Colletorto	1.708	746

Codice ISTAT	Regione	Provincia	Comune	UI FTTH Totali	UI FWA Totali
070022	Molise	Campobasso	Duronia	703	23
070023	Molise	Campobasso	Ferrazzano	1.467	36
070024	Molise	Campobasso	Fossalto	917	
070025	Molise	Campobasso	Gambatesa	1.363	
070026	Molise	Campobasso	Gildone	917	
070027	Molise	Campobasso	Guardialfiera	964	
070028	Molise	Campobasso	Guardiaregia	889	
070029	Molise	Campobasso	Guglionesi	399	326
070030	Molise	Campobasso	Jelsi	907	892
070031	Molise	Campobasso	Larino		6
070032	Molise	Campobasso	Limosano	716	
070033	Molise	Campobasso	Lucito	850	58
070034	Molise	Campobasso	Lupara	628	
070035	Molise	Campobasso	Macchia Valfortore	721	
070036	Molise	Campobasso	Mafalda	976	159
070037	Molise	Campobasso	Matrice	675	
070038	Molise	Campobasso	Mirabello Sannitico	1.416	
070039	Molise	Campobasso	Molise	275	
070040	Molise	Campobasso	Monacilioni	395	
070041	Molise	Campobasso	Montagano	1.082	
070042	Molise	Campobasso	Montecilfone	1.029	
070043	Molise	Campobasso	Montefalcone nel Sannio	1.149	
070044	Molise	Campobasso	Montelongo	426	

Codice ISTAT	Regione	Provincia	Comune	UI FTTH Totali	UI FWA Totali
070045	Molise	Campobasso	Montemitro	492	
070046	Molise	Campobasso	Montenero di Bisaccia	3.845	512
070047	Molise	Campobasso	Montorio nei Frentani	667	
070048	Molise	Campobasso	Morrone del Sannio	1.043	111
070049	Molise	Campobasso	Oratino	1.007	256
070050	Molise	Campobasso	Palata	1.475	
070051	Molise	Campobasso	Petacciato	607	
070052	Molise	Campobasso	Petrella Tifernina	1.195	
070053	Molise	Campobasso	Pietracatella	1.248	200
070054	Molise	Campobasso	Pietracupa	551	1
070055	Molise	Campobasso	Portocannone	1.590	2
070056	Molise	Campobasso	Provvidenti	197	19
070057	Molise	Campobasso	Riccia	3.541	138
070058	Molise	Campobasso	Ripabottoni	723	53
070059	Molise	Campobasso	Ripalimosani	1.823	33
070060	Molise	Campobasso	Roccavivara	664	294
070061	Molise	Campobasso	Rotello	1.104	
070062	Molise	Campobasso	Salcito	924	424
070063	Molise	Campobasso	San Biase	382	
070064	Molise	Campobasso	San Felice del Molise	561	22

Codice ISTAT	Regione	Provincia	Comune	UI FTTH Totali	UI FWA Totali
070065	Molise	Campobasso	San Giacomo degli Schiavoni	834	39
070066	Molise	Campobasso	San Giovanni in Galdo	475	
070067	Molise	Campobasso	San Giuliano del Sannio	849	1
070068	Molise	Campobasso	San Giuliano di Puglia	958	114
070070	Molise	Campobasso	San Massimo	1.620	
070071	Molise	Campobasso	San Polo Matese	264	2
070072	Molise	Campobasso	Santa Croce di Magliano	2.880	
070073	Molise	Campobasso	Sant'Angelo Limosano	519	
070074	Molise	Campobasso	Sant'Elia a Pianisi	1.817	91
070075	Molise	Campobasso	Sepino	1.049	653
070076	Molise	Campobasso	Spinete	1.008	21
070077	Molise	Campobasso	Tavenna	754	22
070078	Molise	Campobasso	Termoli		507
070079	Molise	Campobasso	Torella del Sannio	735	146
070080	Molise	Campobasso	Toro	714	329
070081	Molise	Campobasso	Trivento	2.732	964
070082	Molise	Campobasso	Tufara	682	258
070083	Molise	Campobasso	Ururi	1.960	
070084	Molise	Campobasso	Vinchiaturò	2.324	

Codice ISTAT	Regione	Provincia	Comune	UI FTTH Totali	UI FWA Totali
094001	Molise	Isernia	Acquaviva d'Isernia	345	
094002	Molise	Isernia	Agnone	3.302	14
094003	Molise	Isernia	Bagnoli del Trigno	1.592	
094004	Molise	Isernia	Belmonte del Sannio	617	494
094005	Molise	Isernia	Cantalupo nel sannio	709	
094006	Molise	Isernia	Capracotta	1.913	
094007	Molise	Isernia	Carovilli	1.149	
094008	Molise	Isernia	Carpinone	994	
094009	Molise	Isernia	Castel del Giudice	615	9
094012	Molise	Isernia	Castel San Vincenzo	671	
094010	Molise	Isernia	Castelpetroso	1.981	
094011	Molise	Isernia	Castelpizzuto	235	
094013	Molise	Isernia	Castelverrino	234	
094014	Molise	Isernia	Cerro al Volturno	1.224	
094015	Molise	Isernia	Chiauci	687	344
094016	Molise	Isernia	Civitanova del Sannio	608	554
094017	Molise	Isernia	Colli a Volturno	951	
094018	Molise	Isernia	Conca casale	206	
094019	Molise	Isernia	Filignano	900	
094020	Molise	Isernia	Forlì del Sannio	692	
094021	Molise	Isernia	Fornelli	1.080	
094022	Molise	Isernia	Frosolone	2.354	3
094024	Molise	Isernia	Longano	548	
094025	Molise	Isernia	Macchia d'Isernia	587	

Codice ISTAT	Regione	Provincia	Comune	UI FTTH Totali	UI FWA Totali
094026	Molise	Isernia	Macchiagodena	1.186	
094027	Molise	Isernia	Miranda	744	
094028	Molise	Isernia	Montaquila	1.515	85
094029	Molise	Isernia	Montenero Val Cocchiara	825	
094030	Molise	Isernia	Monteroduni	1.451	104
094031	Molise	Isernia	Pesche	945	
094032	Molise	Isernia	Pescolanciano	798	
094033	Molise	Isernia	Pescopennataro	403	
094034	Molise	Isernia	Pettoranello del Molise	357	
094035	Molise	Isernia	Pietrabbondante	739	402
094036	Molise	Isernia	Pizzone	403	
094037	Molise	Isernia	Poggio Sannita	763	1
094038	Molise	Isernia	Pozzilli		3
094039	Molise	Isernia	Rionero Sannitico	979	
094040	Molise	Isernia	Roccamandolfi	997	
094041	Molise	Isernia	Roccasicura	660	
094042	Molise	Isernia	Rocchetta a Volturno	931	
094043	Molise	Isernia	San Pietro Avellana	731	470
094045	Molise	Isernia	Santa Maria Del Molise	424	
094044	Molise	Isernia	Sant'Agapito	766	
094046	Molise	Isernia	Sant'Angelo del Pesco	476	270
094047	Molise	Isernia	Sant'Elena Sannita	849	5

Codice ISTAT	Regione	Provincia	Comune	UI FTTH Totali	UI FWA Totali
094048	Molise	Isernia	Scapoli	494	
094049	Molise	Isernia	Sessano del Molise	591	
094050	Molise	Isernia	Sesto Campano	1.279	
094051	Molise	Isernia	Vastogirardi	614	147
006001	Piemonte	Alessandria	Acqui Terme		4
006002	Piemonte	Alessandria	Albera Ligure	463	167
006003	Piemonte	Alessandria	Alessandria		332
006004	Piemonte	Alessandria	Alfiano Natta	485	239
006005	Piemonte	Alessandria	Alice Bel Colle	382	104
006192	Piemonte	Alessandria	Alluvioni Pivera	332	16
006007	Piemonte	Alessandria	Altavilla Monferrato	410	135
006008	Piemonte	Alessandria	Alzano Scrivia	176	59
006009	Piemonte	Alessandria	Arquata Scrivia		103
006010	Piemonte	Alessandria	Avolasca	84	172
006011	Piemonte	Alessandria	Balzola	852	92
006012	Piemonte	Alessandria	Basaluzzo	1.124	1
006013	Piemonte	Alessandria	Bassignana	998	90
006014	Piemonte	Alessandria	Belforte Monferrato	321	144
006015	Piemonte	Alessandria	Bergamasco	457	298
006016	Piemonte	Alessandria	Berzano di Tortona	18	76
006017	Piemonte	Alessandria	Bistagno	865	596
006018	Piemonte	Alessandria	Borghetto di Borbera	1.226	1.589

Codice ISTAT	Regione	Provincia	Comune	UI FTTH Totali	UI FWA Totali
006020	Piemonte	Alessandria	Borgo San Martino	688	23
006019	Piemonte	Alessandria	Borgoratto Alessandrino	350	194
006021	Piemonte	Alessandria	Bosco Marengo	1.145	314
006022	Piemonte	Alessandria	Bosio	920	275
006023	Piemonte	Alessandria	Bozzole	248	
006024	Piemonte	Alessandria	Brignano-Frascata	186	60
006025	Piemonte	Alessandria	Cabella Ligure		600
006026	Piemonte	Alessandria	Camagna Monferrato	375	150
006027	Piemonte	Alessandria	Camino	403	4
006028	Piemonte	Alessandria	Cantalupo Ligure		284
006029	Piemonte	Alessandria	Capriata d'Orba	998	478
006030	Piemonte	Alessandria	Carbonara Scrivia		352
006031	Piemonte	Alessandria	Carentino		235
006032	Piemonte	Alessandria	Carezzano	302	467
006033	Piemonte	Alessandria	Carpeneto	618	423
006035	Piemonte	Alessandria	Carrosio	437	115
006037	Piemonte	Alessandria	Casal Cermelli	527	242
006039	Piemonte	Alessandria	Casale Monferrato	228	112
006038	Piemonte	Alessandria	Casaleggio Boiro	148	177
006040	Piemonte	Alessandria	Casalnoceto	500	173
006041	Piemonte	Alessandria	Casasco		137

Codice ISTAT	Regione	Provincia	Comune	UI FTTH Totali	UI FWA Totali
006191	Piemonte	Alessandria	Cassano Spinola		468
006043	Piemonte	Alessandria	Cassine		400
006044	Piemonte	Alessandria	Cassinelle	567	228
006045	Piemonte	Alessandria	Castellania Coppi		89
006046	Piemonte	Alessandria	Castellar Guidobono	265	47
006047	Piemonte	Alessandria	Castellazzo Bormida		28
006049	Piemonte	Alessandria	Castelletto d'Orba		300
006050	Piemonte	Alessandria	Castelletto merli	130	274
006051	Piemonte	Alessandria	Castelletto Monferrato		186
006052	Piemonte	Alessandria	Castelnuovo Bormida		138
006053	Piemonte	Alessandria	Castelnuovo Scrivia		115
006054	Piemonte	Alessandria	Castelspina		11
006055	Piemonte	Alessandria	Cavatore	46	
006057	Piemonte	Alessandria	Cereseto	234	110
006058	Piemonte	Alessandria	Cerreto Grue	186	107
006059	Piemonte	Alessandria	Cerrina Monferrato	652	418
006060	Piemonte	Alessandria	Coniolo	213	
006061	Piemonte	Alessandria	Conzano	485	310
006062	Piemonte	Alessandria	Costa Vescovato	271	90
006063	Piemonte	Alessandria	Cremolino	310	762

Codice ISTAT	Regione	Provincia	Comune	UI FTTH Totali	UI FWA Totali
006065	Piemonte	Alessandria	Denice		78
006066	Piemonte	Alessandria	Dernice	60	167
006067	Piemonte	Alessandria	Fabbrica Curone		98
006068	Piemonte	Alessandria	Felizzano		27
006069	Piemonte	Alessandria	Fraconalto	172	
006070	Piemonte	Alessandria	Francavilla Bisio	361	
006071	Piemonte	Alessandria	Frascaro	196	166
006072	Piemonte	Alessandria	Frassinello Monferrato	375	73
006073	Piemonte	Alessandria	Frassineto Po	751	
006074	Piemonte	Alessandria	Fresonara	273	
006075	Piemonte	Alessandria	Frugarolo	920	253
006076	Piemonte	Alessandria	Fubine Monferrato	888	355
006077	Piemonte	Alessandria	Gabiano	578	389
006078	Piemonte	Alessandria	Gamalero	397	313
006079	Piemonte	Alessandria	Garbagna	405	179
006081	Piemonte	Alessandria	Gavi	2.577	1.122
006082	Piemonte	Alessandria	Giarole	395	17
006083	Piemonte	Alessandria	Gremiasco	145	242
006084	Piemonte	Alessandria	Grogardo	197	145
006085	Piemonte	Alessandria	Grondona	429	281
006086	Piemonte	Alessandria	Guazzora	191	49

Codice ISTAT	Regione	Provincia	Comune	UI FTTH Totali	UI FWA Totali
006087	Piemonte	Alessandria	Isola Sant'Antonio	262	422
006088	Piemonte	Alessandria	Lerma	694	389
006193	Piemonte	Alessandria	Lu e Cuccaro Monferrato	1.069	339
006091	Piemonte	Alessandria	Masio	501	722
006092	Piemonte	Alessandria	Melazzo	133	
006093	Piemonte	Alessandria	Merana	62	
006094	Piemonte	Alessandria	Mirabello Monferrato	795	401
006095	Piemonte	Alessandria	Molare	1.263	676
006097	Piemonte	Alessandria	Mombello Monferrato	609	246
006098	Piemonte	Alessandria	Momperone	63	60
006099	Piemonte	Alessandria	Moncestino	160	48
006100	Piemonte	Alessandria	Mongiardino Ligure		40
006101	Piemonte	Alessandria	Monleale	299	233
006102	Piemonte	Alessandria	Montacuto	125	132
006103	Piemonte	Alessandria	Montaldeo	288	71
006104	Piemonte	Alessandria	Montaldo Bormida	394	267
006105	Piemonte	Alessandria	Montecastello	213	
006106	Piemonte	Alessandria	Montechiaro d'Acqui	212	
006107	Piemonte	Alessandria	Montegioco	125	41
006108	Piemonte	Alessandria	Montemarzino	250	136

Codice ISTAT	Regione	Provincia	Comune	UI FTTH Totali	UI FWA Totali
006109	Piemonte	Alessandria	Morano sul Po	171	
006110	Piemonte	Alessandria	Morbello	348	254
006111	Piemonte	Alessandria	Mornese	656	257
006112	Piemonte	Alessandria	Morsasco	435	
006113	Piemonte	Alessandria	Murisengo	747	582
006114	Piemonte	Alessandria	Novi Ligure	36	4
006115	Piemonte	Alessandria	Occimiano	655	214
006116	Piemonte	Alessandria	Odalengo Grande	166	359
006117	Piemonte	Alessandria	Odalengo Piccolo	40	171
006118	Piemonte	Alessandria	Olivola	101	5
006119	Piemonte	Alessandria	Orsara Bormida	367	94
006120	Piemonte	Alessandria	Ottiglio	391	215
006121	Piemonte	Alessandria	Ovada	130	126
006122	Piemonte	Alessandria	Oviglio	659	402
006123	Piemonte	Alessandria	Ozzano Monferrato		162
006124	Piemonte	Alessandria	Paderna	191	34
006125	Piemonte	Alessandria	Pareto	135	39
006126	Piemonte	Alessandria	Parodi Ligure	764	351
006127	Piemonte	Alessandria	Pasturana	729	106
006128	Piemonte	Alessandria	Pecetto di Valenza	569	100
006129	Piemonte	Alessandria	Pietra Marazzi	533	3
006131	Piemonte	Alessandria	Pomaro Monferrato	215	

Codice ISTAT	Regione	Provincia	Comune	UI FTTH Totali	UI FWA Totali
006132	Piemonte	Alessandria	Pontecurone		333
006133	Piemonte	Alessandria	Pontestura	941	281
006134	Piemonte	Alessandria	Ponti	268	385
006135	Piemonte	Alessandria	Ponzano Monferrato	294	128
006136	Piemonte	Alessandria	Ponzone	854	183
006137	Piemonte	Alessandria	Pozzol Groppo	36	407
006139	Piemonte	Alessandria	Prasco	266	123
006141	Piemonte	Alessandria	Quargnento	632	556
006142	Piemonte	Alessandria	Quattordio	231	225
006143	Piemonte	Alessandria	Ricaldone	299	374
006144	Piemonte	Alessandria	Rivalta Bormida		5
006145	Piemonte	Alessandria	Rivarone	273	11
006147	Piemonte	Alessandria	Rocca Grimalda	837	823
006146	Piemonte	Alessandria	Roccaforte Ligure	12	77
006148	Piemonte	Alessandria	Rocchetta Ligure	171	241
006149	Piemonte	Alessandria	Rosignano Monferrato	476	129
006150	Piemonte	Alessandria	Sala Monferrato		43
006151	Piemonte	Alessandria	Sale	96	180
006152	Piemonte	Alessandria	San Cristoforo	507	121
006154	Piemonte	Alessandria	San Salvatore Monferrato		94

Codice ISTAT	Regione	Provincia	Comune	UI FTTH Totali	UI FWA Totali
006155	Piemonte	Alessandria	San Sebastiano Curone	381	224
006156	Piemonte	Alessandria	Sant'Agata Fossili	221	243
006157	Piemonte	Alessandria	Sardigliano	280	415
006158	Piemonte	Alessandria	Sarezzano	387	224
006159	Piemonte	Alessandria	Serralunga di Crea	332	221
006160	Piemonte	Alessandria	Serravalle Scrivia		171
006161	Piemonte	Alessandria	Sezzadio	765	128
006162	Piemonte	Alessandria	Silvano d'Orba	1.398	305
006163	Piemonte	Alessandria	Solero		15
006164	Piemonte	Alessandria	Solonghello	207	9
006165	Piemonte	Alessandria	Spigno Monferrato	603	
006166	Piemonte	Alessandria	Spineto Scrivia		213
006167	Piemonte	Alessandria	Stazzano		285
006168	Piemonte	Alessandria	Strevi	1.675	436
006169	Piemonte	Alessandria	Tagliolo Monferrato	782	635
006170	Piemonte	Alessandria	Tassarolo	337	147
006171	Piemonte	Alessandria	Terruggia	477	2
006172	Piemonte	Alessandria	Terzo	303	217
006173	Piemonte	Alessandria	Ticineto	812	
006174	Piemonte	Alessandria	Tortona		207
006175	Piemonte	Alessandria	Treville	163	93

Codice ISTAT	Regione	Provincia	Comune	UI FTTH Totali	UI FWA Totali
006176	Piemonte	Alessandria	Trisobbio	386	288
006177	Piemonte	Alessandria	Valenza		98
006178	Piemonte	Alessandria	Valmacca	646	
006179	Piemonte	Alessandria	Vignale Monferrato	647	676
006180	Piemonte	Alessandria	Vignole Borbera	1.201	241
006181	Piemonte	Alessandria	Viguzzolo	1.622	307
006182	Piemonte	Alessandria	Villadeati	372	358
006183	Piemonte	Alessandria	Villalvernia		238
006184	Piemonte	Alessandria	Villamiroglio	170	55
006185	Piemonte	Alessandria	Villanova Monferrato	979	158
006186	Piemonte	Alessandria	Villaromagnano		55
006187	Piemonte	Alessandria	Visone	52	10
006188	Piemonte	Alessandria	Volpedo	715	355
006189	Piemonte	Alessandria	Volpeglino	86	131
006190	Piemonte	Alessandria	Voltaggio	932	242
005001	Piemonte	Asti	Agliano Terme	749	43
005002	Piemonte	Asti	Albugnano	197	204
005003	Piemonte	Asti	Antignano	622	
005004	Piemonte	Asti	Aramengo	325	283
005005	Piemonte	Asti	Asti	705	553
005006	Piemonte	Asti	Azzano d'Asti	189	
005007	Piemonte	Asti	Baldichieri d'Asti	4	
005008	Piemonte	Asti	Belveglio	86	115

Codice ISTAT	Regione	Provincia	Comune	UI FTTH Totali	UI FWA Totali
005009	Piemonte	Asti	Berzano di San Pietro	240	24
005010	Piemonte	Asti	Bruno	295	163
005011	Piemonte	Asti	Bubbio	356	158
005012	Piemonte	Asti	Buttigliera d'Asti	1.223	406
005013	Piemonte	Asti	Calamandrana	602	90
005014	Piemonte	Asti	Calliano Monferrato	798	134
005015	Piemonte	Asti	Calosso	223	324
005016	Piemonte	Asti	Camerano Casasco	379	140
005017	Piemonte	Asti	Canelli		590
005018	Piemonte	Asti	Cantarana	252	187
005019	Piemonte	Asti	Capriglio	143	99
005020	Piemonte	Asti	Casorzo Monferrato	594	87
005021	Piemonte	Asti	Cassinasco	235	106
005022	Piemonte	Asti	Castagnole delle Lanze		529
005023	Piemonte	Asti	Castagnole Monferrato	831	74
005024	Piemonte	Asti	Castel Boglione	183	420
005032	Piemonte	Asti	Castel Rocchero	205	105
005025	Piemonte	Asti	Castell'Alfero		422
005026	Piemonte	Asti	Castellero	85	
005027	Piemonte	Asti	Castelletto molina	132	54
005028	Piemonte	Asti	Castello di Annone	318	139
005029	Piemonte	Asti	Castelnuovo Belbo	467	98

Codice ISTAT	Regione	Provincia	Comune	UI FTTH Totali	UI FWA Totali
005030	Piemonte	Asti	Castelnuovo Calcea	292	59
005031	Piemonte	Asti	Castelnuovo Don Bosco	1.509	564
005033	Piemonte	Asti	Cellarengo	256	68
005034	Piemonte	Asti	Celle Enomondo	238	25
005035	Piemonte	Asti	Cerreto d'Asti	186	36
005036	Piemonte	Asti	Cerro Tanaro	352	
005037	Piemonte	Asti	Cessole	144	116
005038	Piemonte	Asti	Chiusano d'Asti	197	40
005039	Piemonte	Asti	Cinaglio	260	68
005040	Piemonte	Asti	Cisterna d'Asti	868	140
005041	Piemonte	Asti	Coazzolo	89	99
005042	Piemonte	Asti	Cocconato	869	675
005044	Piemonte	Asti	Corsione	133	5
005045	Piemonte	Asti	Cortandone	117	
005046	Piemonte	Asti	Cortanze	245	55
005047	Piemonte	Asti	Cortazzone	271	102
005048	Piemonte	Asti	Cortiglione	321	32
005049	Piemonte	Asti	Cossombrato	258	42
005050	Piemonte	Asti	Costigliole d'Asti	2.567	654
005051	Piemonte	Asti	Cunico	301	47
005052	Piemonte	Asti	Dusino San Michele	273	59
005053	Piemonte	Asti	Ferrere	399	499
005054	Piemonte	Asti	Fontanile	338	194
005055	Piemonte	Asti	Frinco	222	65
005056	Piemonte	Asti	Grana Monferrato	476	29

Codice ISTAT	Regione	Provincia	Comune	UI FTTH Totali	UI FWA Totali
005057	Piemonte	Asti	Grazzano Badoglio	431	177
005058	Piemonte	Asti	Incisa Scapaccino	872	19
005059	Piemonte	Asti	Isola d'Asti	1.059	
005060	Piemonte	Asti	Loazzolo	67	121
005061	Piemonte	Asti	Maranzana		72
005062	Piemonte	Asti	Maretto	164	
005063	Piemonte	Asti	Moasca	148	14
005064	Piemonte	Asti	Mombaldone		8
005065	Piemonte	Asti	Mombaruzzo	732	551
005066	Piemonte	Asti	Mombercelli	1.066	473
005067	Piemonte	Asti	Monale	458	4
005068	Piemonte	Asti	Monastero Bormida	491	454
005069	Piemonte	Asti	Moncalvo	1.888	774
005070	Piemonte	Asti	Moncucco Torinese	261	214
005071	Piemonte	Asti	Mongardino	344	
005072	Piemonte	Asti	Montabone	122	75
005073	Piemonte	Asti	Montafia	426	46
005074	Piemonte	Asti	Montaldo Scarampi	266	45
005075	Piemonte	Asti	Montechiaro d'Asti	936	112
005076	Piemonte	Asti	Montegrosso d'Asti	1.199	2
005077	Piemonte	Asti	Montemagno Monferrato	698	194
005121	Piemonte	Asti	Montiglio Monferrato	899	739

Codice ISTAT	Regione	Provincia	Comune	UI FTTH Totali	UI FWA Totali
005122	Piemonte	Asti	Moransengo-Tonengo	118	179
005080	Piemonte	Asti	Nizza Monferrato		275
005082	Piemonte	Asti	Passerano Marmorito	337	318
005083	Piemonte	Asti	Penango	164	321
005084	Piemonte	Asti	Piea	418	93
005085	Piemonte	Asti	Pino d'Asti	213	13
005086	Piemonte	Asti	Piovà Massaia	401	115
005087	Piemonte	Asti	Portacomaro	759	460
005088	Piemonte	Asti	Quaranti	143	10
005089	Piemonte	Asti	Refrancore	675	408
005090	Piemonte	Asti	Revigliasco D'Asti	299	
005091	Piemonte	Asti	Roatto	106	7
005092	Piemonte	Asti	Robella	215	50
005093	Piemonte	Asti	Rocca d'Arazzo	520	16
005094	Piemonte	Asti	Roccoverano	109	225
005095	Piemonte	Asti	Rocchetta Palafea	101	20
005096	Piemonte	Asti	Rocchetta Tanaro	736	517
005097	Piemonte	Asti	San Damiano d'Asti	4.021	585
005099	Piemonte	Asti	San Martino Alfieri	303	
005100	Piemonte	Asti	San Marzano Oliveto	320	150
005101	Piemonte	Asti	San Paolo Solbrito	478	43
005103	Piemonte	Asti	Scurzolengo	392	71

Codice ISTAT	Regione	Provincia	Comune	UI FTTH Totali	UI FWA Totali
005105	Piemonte	Asti	Sessame	78	113
005106	Piemonte	Asti	Settime	374	98
005107	Piemonte	Asti	Soglio	141	32
005108	Piemonte	Asti	Tigliole	640	142
005109	Piemonte	Asti	Tonco	570	200
005111	Piemonte	Asti	Vaglio Serra	159	5
005112	Piemonte	Asti	Valfenera	991	952
005113	Piemonte	Asti	Vesime	197	5
005114	Piemonte	Asti	Viale	233	37
005115	Piemonte	Asti	Viarigi	681	214
005116	Piemonte	Asti	Vigliano d'Asti	331	
005119	Piemonte	Asti	Villa San Secondo	246	18
005117	Piemonte	Asti	Villafranca d'Asti		43
005118	Piemonte	Asti	Villanova d'Asti		395
005120	Piemonte	Asti	Vinchio	336	97
096001	Piemonte	Biella	Ailoche	186	
096002	Piemonte	Biella	Andorno Micca	1.913	825
096003	Piemonte	Biella	Benna	635	586
096004	Piemonte	Biella	Biella	6	578
096005	Piemonte	Biella	Bioglio	453	42
096006	Piemonte	Biella	Borriana	464	206
096007	Piemonte	Biella	Brusnengo	1.378	287
096008	Piemonte	Biella	Callabiana	222	32
096009	Piemonte	Biella	Camandona	409	26
096010	Piemonte	Biella	Camburzano	748	190
096086	Piemonte	Biella	Campiglia Cervo	536	432
096012	Piemonte	Biella	Candelo	822	467
096013	Piemonte	Biella	Caprile	92	
096014	Piemonte	Biella	Casapinta	395	
096015	Piemonte	Biella	Castelletto Cervo	246	293
096016	Piemonte	Biella	Cavaglià	1.783	7

Codice ISTAT	Regione	Provincia	Comune	UI FTTH Totali	UI FWA Totali
096018	Piemonte	Biella	Cerrione	1.556	587
096019	Piemonte	Biella	Coggiola	1.348	413
096020	Piemonte	Biella	Cossato	324	198
096021	Piemonte	Biella	Crevacuore	1.186	
096023	Piemonte	Biella	Curino	362	46
096024	Piemonte	Biella	Donato	519	218
096025	Piemonte	Biella	Dorzano	291	
096026	Piemonte	Biella	Gaglianico	2.541	553
096027	Piemonte	Biella	Giffenga	90	9
096028	Piemonte	Biella	Graglia	1.134	465
096085	Piemonte	Biella	Lessona	1.400	508
096030	Piemonte	Biella	Magnano	278	137
096031	Piemonte	Biella	Massazza	232	122
096032	Piemonte	Biella	Masserano	1.289	589
096033	Piemonte	Biella	Mezzana Mortigliengo	563	143
096034	Piemonte	Biella	Miagliano	448	118
096035	Piemonte	Biella	Mongrando	2.327	714
096037	Piemonte	Biella	Mottalciata	489	228
096038	Piemonte	Biella	Muzzano	296	130
096039	Piemonte	Biella	Netro	704	262
096040	Piemonte	Biella	Occhieppo Inferiore	3	24
096041	Piemonte	Biella	Occhieppo Superiore	1.301	728
096042	Piemonte	Biella	Pettinengo	965	202
096043	Piemonte	Biella	Piatto	409	57
096044	Piemonte	Biella	Piedicavallo	508	
096046	Piemonte	Biella	Pollone	1.107	516
096047	Piemonte	Biella	Ponderano	2.233	625
096048	Piemonte	Biella	Portula	1.031	130
096049	Piemonte	Biella	Pralungo	1.459	593
096050	Piemonte	Biella	Pray	1.582	274

Codice ISTAT	Regione	Provincia	Comune	UI FTTH Totali	UI FWA Totali
096087	Piemonte	Biella	Quaregna Cerreto	1.055	163
096053	Piemonte	Biella	Ronco biellese	853	431
096054	Piemonte	Biella	Roppolo	317	224
096055	Piemonte	Biella	Rosazza	464	
096056	Piemonte	Biella	Sagliano Micca		31
096057	Piemonte	Biella	Sala Biellese	774	135
096058	Piemonte	Biella	Salussola	943	310
096059	Piemonte	Biella	Sandigliano	1.265	443
096063	Piemonte	Biella	Sordevolo	1.011	76
096064	Piemonte	Biella	Sostegno	718	29
096065	Piemonte	Biella	Strona	532	194
096066	Piemonte	Biella	Tavigliano	620	184
096067	Piemonte	Biella	Ternengo	202	28
096068	Piemonte	Biella	Tollegno	1.460	354
096069	Piemonte	Biella	Torrazzo	312	
096071	Piemonte	Biella	Valdengo	1.393	149
096088	Piemonte	Biella	Valdilana	7.122	1.431
096072	Piemonte	Biella	Vallanzengo	140	19
096074	Piemonte	Biella	Valle San Nicolao	318	391
096075	Piemonte	Biella	Veglio	384	271
096076	Piemonte	Biella	Verrone	590	240
096077	Piemonte	Biella	Vigliano Biellese	67	327
096078	Piemonte	Biella	Villa del Bosco	273	53
096079	Piemonte	Biella	Villanova Biellese	67	80
096080	Piemonte	Biella	Viverone	1.002	131
096081	Piemonte	Biella	Zimone	298	
096082	Piemonte	Biella	Zubiena	654	
096083	Piemonte	Biella	Zumaglia	590	206
004002	Piemonte	Cuneo	Aisone	332	
004003	Piemonte	Cuneo	Alba		366
004004	Piemonte	Cuneo	Albaretto della Torre	103	24

Codice ISTAT	Regione	Provincia	Comune	UI FTTH Totali	UI FWA Totali
004005	Piemonte	Cuneo	Alto		363
004007	Piemonte	Cuneo	Arguello	24	137
004008	Piemonte	Cuneo	Bagnasco	809	297
004009	Piemonte	Cuneo	Bagnolo Piemonte		2.178
004010	Piemonte	Cuneo	Baldissero d'Alba	497	93
004011	Piemonte	Cuneo	Barbaresco	206	29
004012	Piemonte	Cuneo	Barge		234
004013	Piemonte	Cuneo	Barolo		4
004014	Piemonte	Cuneo	Bastia Mondovì	247	312
004016	Piemonte	Cuneo	Beinette	162	2
004017	Piemonte	Cuneo	Bellino		168
004018	Piemonte	Cuneo	Belvedere Langhe		111
004019	Piemonte	Cuneo	Bene Vagienna	1.369	982
004020	Piemonte	Cuneo	Benevello	222	43
004021	Piemonte	Cuneo	Bergolo	55	33
004022	Piemonte	Cuneo	Bernezzo	1.749	518
004023	Piemonte	Cuneo	Bonvicino		27
004025	Piemonte	Cuneo	Borgo San Dalmazzo		795
004024	Piemonte	Cuneo	Borgomale	23	116
004026	Piemonte	Cuneo	Bosia	64	
004027	Piemonte	Cuneo	Bossolasco	667	142
004028	Piemonte	Cuneo	Boves	698	15
004029	Piemonte	Cuneo	Bra		37
004030	Piemonte	Cuneo	Briaglia	195	74
004031	Piemonte	Cuneo	Briga Alta	200	5
004033	Piemonte	Cuneo	Brossasco	772	327
004034	Piemonte	Cuneo	Busca		161
004035	Piemonte	Cuneo	Camerana	242	108
004037	Piemonte	Cuneo	Canale	2.939	445
004038	Piemonte	Cuneo	Canosio		27

Codice ISTAT	Regione	Provincia	Comune	UI FTTH Totali	UI FWA Totali
004039	Piemonte	Cuneo	Caprauna	131	
004040	Piemonte	Cuneo	Caraglio		153
004041	Piemonte	Cuneo	Caramagna Piemonte	1.449	396
004042	Piemonte	Cuneo	Cardè	488	
004043	Piemonte	Cuneo	Carrù	2.399	1.382
004044	Piemonte	Cuneo	Cartignano		104
004045	Piemonte	Cuneo	Casalgrasso	717	231
004046	Piemonte	Cuneo	Castagnito	1.085	
004047	Piemonte	Cuneo	Casteldelfino	642	343
004049	Piemonte	Cuneo	Castelletto Stura	526	74
004050	Piemonte	Cuneo	Castelletto Uzzone	234	
004051	Piemonte	Cuneo	Castellinaldo d'Alba		317
004052	Piemonte	Cuneo	Castellino Tanaro		144
004054	Piemonte	Cuneo	Castelnuovo di Ceva		46
004055	Piemonte	Cuneo	Castiglione Falletto		49
004056	Piemonte	Cuneo	Castiglione Tinella	216	282
004057	Piemonte	Cuneo	Castino	222	22
004059	Piemonte	Cuneo	Cavallermaggiore		127
004060	Piemonte	Cuneo	Celle di Macra		150
004061	Piemonte	Cuneo	Centallo	3.082	913
004062	Piemonte	Cuneo	Ceresole Alba	771	406
004063	Piemonte	Cuneo	Cerretto Langhe	143	187
004064	Piemonte	Cuneo	Cervasca	218	59
004065	Piemonte	Cuneo	Cervere		10
004066	Piemonte	Cuneo	Ceva	3.382	150
004067	Piemonte	Cuneo	Cherasco		1.164

Codice ISTAT	Regione	Provincia	Comune	UI FTTH Totali	UI FWA Totali
004068	Piemonte	Cuneo	Chiusa di Pesio		11
004069	Piemonte	Cuneo	Cigliè	119	119
004070	Piemonte	Cuneo	Cissone		31
004071	Piemonte	Cuneo	Clavesana	331	588
004073	Piemonte	Cuneo	Cortemilia		35
004074	Piemonte	Cuneo	Cossano Belbo	280	45
004075	Piemonte	Cuneo	Costigliole Saluzzo	1.667	415
004076	Piemonte	Cuneo	Cravanzana	213	182
004078	Piemonte	Cuneo	Cuneo		509
004080	Piemonte	Cuneo	Diano D'Alba	1.623	379
004081	Piemonte	Cuneo	Dogliani	2.381	1.574
004082	Piemonte	Cuneo	Dronero	71	2
004084	Piemonte	Cuneo	Entracque	2.307	279
004085	Piemonte	Cuneo	Envie	599	
004086	Piemonte	Cuneo	Farigliano		901
004087	Piemonte	Cuneo	Faule	250	67
004088	Piemonte	Cuneo	Feisoglio	245	173
004089	Piemonte	Cuneo	Fossano	676	1.012
004090	Piemonte	Cuneo	Frabosa Soprana	1.576	
004091	Piemonte	Cuneo	Frabosa Sottana	6.983	804
004092	Piemonte	Cuneo	Frassino	554	16
004096	Piemonte	Cuneo	Genola	1.120	327
004097	Piemonte	Cuneo	Gorzegno	189	179
004098	Piemonte	Cuneo	Gottasecca	86	124
004099	Piemonte	Cuneo	Govone		218
004100	Piemonte	Cuneo	Grinzane Cavour		99
004105	Piemonte	Cuneo	La Morra	1.085	105
004106	Piemonte	Cuneo	Lequio Berria	231	121
004107	Piemonte	Cuneo	Lequio Tanaro	337	454

Codice ISTAT	Regione	Provincia	Comune	UI FTTH Totali	UI FWA Totali
004108	Piemonte	Cuneo	Lesegno		214
004109	Piemonte	Cuneo	Levice		324
004111	Piemonte	Cuneo	Lisio	195	
004112	Piemonte	Cuneo	Macra		112
004113	Piemonte	Cuneo	Magliano Alfieri		423
004114	Piemonte	Cuneo	Magliano Alpi	1.212	218
004115	Piemonte	Cuneo	Mango	441	513
004116	Piemonte	Cuneo	Manta		60
004117	Piemonte	Cuneo	Marene	1.248	567
004118	Piemonte	Cuneo	Margarita	559	281
004119	Piemonte	Cuneo	Marmora		273
004120	Piemonte	Cuneo	Marsaglia		147
004122	Piemonte	Cuneo	Melle	360	268
004124	Piemonte	Cuneo	Mombarcaro	143	310
004125	Piemonte	Cuneo	Mombasiglio	369	
004126	Piemonte	Cuneo	Monastero di Vasco	405	544
004129	Piemonte	Cuneo	Monchiero	330	44
004130	Piemonte	Cuneo	Mondovì	1.031	1.364
004131	Piemonte	Cuneo	Monesiglio	440	99
004132	Piemonte	Cuneo	Monforte d'Alba	764	150
004133	Piemonte	Cuneo	Montà	2.395	753
004134	Piemonte	Cuneo	Montaldo di Mondovì		419
004135	Piemonte	Cuneo	Montaldo Roero	323	
004136	Piemonte	Cuneo	Montanera		127
004137	Piemonte	Cuneo	Montelupo Albese	217	75
004138	Piemonte	Cuneo	Montemale di Cuneo		24
004139	Piemonte	Cuneo	Monterosso Grana	722	

Codice ISTAT	Regione	Provincia	Comune	UI FTTH Totali	UI FWA Totali
004140	Piemonte	Cuneo	Monteu Roero	341	304
004141	Piemonte	Cuneo	Montezemolo	198	86
004144	Piemonte	Cuneo	Morozzo	816	373
004145	Piemonte	Cuneo	Murazzano		696
004146	Piemonte	Cuneo	Murello		9
004147	Piemonte	Cuneo	Narzole	1.252	890
004148	Piemonte	Cuneo	Neive	1.271	1.325
004149	Piemonte	Cuneo	Neviglie	82	197
004150	Piemonte	Cuneo	Niella Belbo	226	164
004151	Piemonte	Cuneo	Niella Tanaro		385
004152	Piemonte	Cuneo	Novello	478	
004153	Piemonte	Cuneo	Nucetto	255	49
004158	Piemonte	Cuneo	Pagno	294	
004159	Piemonte	Cuneo	Pamparato	1.228	
004160	Piemonte	Cuneo	Paroldo	92	84
004164	Piemonte	Cuneo	Pezzolo Valle Uzzone	94	
004165	Piemonte	Cuneo	Pianfei	837	726
004166	Piemonte	Cuneo	Piasco	1.622	339
004169	Piemonte	Cuneo	Piozzo	418	691
004171	Piemonte	Cuneo	Polonghera	637	374
004173	Piemonte	Cuneo	Pradleves	494	
004175	Piemonte	Cuneo	Priero	321	221
004176	Piemonte	Cuneo	Priocca	1.073	425
004178	Piemonte	Cuneo	Prunetto	118	161
004179	Piemonte	Cuneo	Racconigi	849	286
004180	Piemonte	Cuneo	Revello	1.337	
004183	Piemonte	Cuneo	Roaschia	366	93
004184	Piemonte	Cuneo	Roascio		26
004188	Piemonte	Cuneo	Rocca Cigliè	95	89
004189	Piemonte	Cuneo	Rocca de' Baldi		1.019
004190	Piemonte	Cuneo	Roccaforte Mondovì	1.791	440

Codice ISTAT	Regione	Provincia	Comune	UI FTTH Totali	UI FWA Totali
004192	Piemonte	Cuneo	Roccavione		119
004193	Piemonte	Cuneo	Rocchetta Belbo	78	
004194	Piemonte	Cuneo	Roddi		205
004195	Piemonte	Cuneo	Roddino	159	129
004196	Piemonte	Cuneo	Rodello	328	115
004197	Piemonte	Cuneo	Rossana	442	121
004199	Piemonte	Cuneo	Sale delle Langhe	236	93
004200	Piemonte	Cuneo	Sale San Giovanni	41	27
004201	Piemonte	Cuneo	Saliceto	824	306
004202	Piemonte	Cuneo	Salmour	249	315
004203	Piemonte	Cuneo	Saluzzo	69	
004205	Piemonte	Cuneo	Sampeyre		233
004206	Piemonte	Cuneo	San Benedetto Belbo		81
004207	Piemonte	Cuneo	San Damiano Macra		392
004208	Piemonte	Cuneo	Sanfrè	1.447	212
004211	Piemonte	Cuneo	Sant'Albano Stura		430
004213	Piemonte	Cuneo	Santo Stefano Belbo	1.828	547
004214	Piemonte	Cuneo	Santo Stefano Roero	364	124
004215	Piemonte	Cuneo	Savigliano	625	439
004216	Piemonte	Cuneo	Scagnello	109	
004218	Piemonte	Cuneo	Serralunga d'Alba	175	159
004219	Piemonte	Cuneo	Serravalle Langhe		135
004220	Piemonte	Cuneo	Sinio	143	51
004221	Piemonte	Cuneo	Somano		231
004222	Piemonte	Cuneo	Sommariva del Bosco	3.493	333

Codice ISTAT	Regione	Provincia	Comune	UI FTTH Totali	UI FWA Totali
004223	Piemonte	Cuneo	Sommariva Perno		3
004224	Piemonte	Cuneo	Stroppo		96
004225	Piemonte	Cuneo	Tarantasca	667	91
004227	Piemonte	Cuneo	Torre Mondovì	523	
004230	Piemonte	Cuneo	Treiso	198	102
004231	Piemonte	Cuneo	Trezzo Tinella		256
004232	Piemonte	Cuneo	Trinità		469
004233	Piemonte	Cuneo	Valdieri		385
004234	Piemonte	Cuneo	Valgrana	297	286
004237	Piemonte	Cuneo	Venasca	882	477
004238	Piemonte	Cuneo	Verduno		27
004240	Piemonte	Cuneo	Verzuolo	499	178
004241	Piemonte	Cuneo	Veza d'Alba	999	8
004242	Piemonte	Cuneo	Vicoforte	1.605	503
004243	Piemonte	Cuneo	Vignolo		24
004244	Piemonte	Cuneo	Villafalletto	1.276	792
004245	Piemonte	Cuneo	Villanova Mondovì	3.212	1.408
004246	Piemonte	Cuneo	Villanova Solaro	344	
004249	Piemonte	Cuneo	Viola	1.857	
004250	Piemonte	Cuneo	Vottignasco	169	163
003001	Piemonte	Novara	Agrate Conturbia	789	
003002	Piemonte	Novara	Ameno	736	164
003006	Piemonte	Novara	Armeno	1.620	450
003008	Piemonte	Novara	Arona	387	170
003012	Piemonte	Novara	Barengo	408	
003018	Piemonte	Novara	Biandrate	804	95
003019	Piemonte	Novara	Boca	547	251
003021	Piemonte	Novara	Bogogno	636	
003022	Piemonte	Novara	Bolzano Novarese	598	
003025	Piemonte	Novara	Borgo Ticino	507	55
003023	Piemonte	Novara	Borgolavezzaro	1.094	372

Codice ISTAT	Regione	Provincia	Comune	UI FTTH Totali	UI FWA Totali
003024	Piemonte	Novara	Borgomanero		96
003026	Piemonte	Novara	Briga Novarese	1.721	
003027	Piemonte	Novara	Briona	641	95
003030	Piemonte	Novara	Caltignaga	1.277	154
003032	Piemonte	Novara	Cameri		183
003036	Piemonte	Novara	Carpignano Sesia	1.506	743
003037	Piemonte	Novara	Casalbeltrame	465	73
003039	Piemonte	Novara	Casaleggio Novara	504	325
003040	Piemonte	Novara	Casalino	758	129
003041	Piemonte	Novara	Casalvolone	485	315
003042	Piemonte	Novara	Castellazzo Novarese	132	37
003043	Piemonte	Novara	Castelletto Sopra Ticino	410	664
003044	Piemonte	Novara	Cavaglietto	205	
003045	Piemonte	Novara	Cavaglio d'Agogna	931	
003047	Piemonte	Novara	Cavallirio	722	144
003049	Piemonte	Novara	Cerano		266
003051	Piemonte	Novara	Colazza	829	7
003052	Piemonte	Novara	Comignago	535	84
003055	Piemonte	Novara	Cressa	895	
003058	Piemonte	Novara	Cureggio	1.123	225
003060	Piemonte	Novara	Divignano	857	
003062	Piemonte	Novara	Dormelletto	1.875	362
003065	Piemonte	Novara	Fara Novarese	1.400	135
003069	Piemonte	Novara	Garbagna Novarese	661	164
003070	Piemonte	Novara	Gargallo	974	
003166	Piemonte	Novara	Gattico-Veruno	2.570	354
003073	Piemonte	Novara	Ghemme	2.399	643

Codice ISTAT	Regione	Provincia	Comune	UI FTTH Totali	UI FWA Totali
003076	Piemonte	Novara	Gozzano		1
003077	Piemonte	Novara	Granozzo con Monticello	612	106
003079	Piemonte	Novara	Grignasco		230
003082	Piemonte	Novara	Inverio	2.502	243
003083	Piemonte	Novara	Landiona	323	67
003084	Piemonte	Novara	Lesa	2.578	
003088	Piemonte	Novara	Maggiora	926	118
003090	Piemonte	Novara	Mandello Vitta	148	51
003091	Piemonte	Novara	Marano Ticino	816	
003093	Piemonte	Novara	Massino Visconti	1.188	
003095	Piemonte	Novara	Meina	503	11
003097	Piemonte	Novara	Mezzomerico	584	
003098	Piemonte	Novara	Miasino	813	250
003100	Piemonte	Novara	Momo	1.322	
003103	Piemonte	Novara	Nebbiuno	1.668	
003104	Piemonte	Novara	Nibbiola	459	128
003106	Piemonte	Novara	Novara		419
003108	Piemonte	Novara	Oleggio	839	
003109	Piemonte	Novara	Oleggio Castello		324
003112	Piemonte	Novara	Orta San Giulio	886	527
003114	Piemonte	Novara	Paruzzaro	1.301	68
003115	Piemonte	Novara	Pella	824	464
003116	Piemonte	Novara	Pettenasco	991	517
003119	Piemonte	Novara	Pisano	634	
003120	Piemonte	Novara	Pogno	861	
003121	Piemonte	Novara	Pombia	1.094	
003122	Piemonte	Novara	Prato Sesia	1.113	157
003129	Piemonte	Novara	Recetto	585	61
003130	Piemonte	Novara	Romagnano Sesia		492

Codice ISTAT	Regione	Provincia	Comune	UI FTTH Totali	UI FWA Totali
003133	Piemonte	Novara	San Maurizio d'Opaglio	1.728	827
003134	Piemonte	Novara	San Nazzaro Sesia	408	78
003135	Piemonte	Novara	San Pietro Mosezzo	1.121	647
003138	Piemonte	Novara	Sillavengo	325	58
003139	Piemonte	Novara	Sizzano	739	127
003140	Piemonte	Novara	Soriso	527	
003141	Piemonte	Novara	Sozzago	621	78
003143	Piemonte	Novara	Suno	1.512	
003144	Piemonte	Novara	Terdobbiate	282	136
003146	Piemonte	Novara	Tornaco	453	333
003149	Piemonte	Novara	Trecale		20
003158	Piemonte	Novara	Vespolate	1.098	479
003159	Piemonte	Novara	Vicolungo	741	92
003164	Piemonte	Novara	Vinzaglio	224	228
001001	Piemonte	Torino	Agliè	1.333	699
001002	Piemonte	Torino	Airasca		167
001003	Piemonte	Torino	Ala di Stura	1.439	347
001004	Piemonte	Torino	Albiano d'Ivrea	879	210
001006	Piemonte	Torino	Almese	562	86
001007	Piemonte	Torino	Alpette	744	556
001008	Piemonte	Torino	Alpignano		208
001009	Piemonte	Torino	Andezeno	1.141	169
001010	Piemonte	Torino	Andrate	493	192
001011	Piemonte	Torino	Angrogna	97	487
001012	Piemonte	Torino	Arignano	435	79
001013	Piemonte	Torino	Avigliana		122
001014	Piemonte	Torino	Azeglio	736	109
001015	Piemonte	Torino	Bairo	391	95
001016	Piemonte	Torino	Balangero		136

Codice ISTAT	Regione	Provincia	Comune	UI FTTH Totali	UI FWA Totali
001017	Piemonte	Torino	Baldissero Canavese	282	95
001018	Piemonte	Torino	Baldissero Torinese	1.770	303
001019	Piemonte	Torino	Balme	636	
001020	Piemonte	Torino	Banchette		81
001021	Piemonte	Torino	Barbania	829	109
001023	Piemonte	Torino	Barone Canavese	367	30
001024	Piemonte	Torino	Beinasco		3
001025	Piemonte	Torino	Bibiana	1.563	640
001026	Piemonte	Torino	Bobbio Pellice	762	
001027	Piemonte	Torino	Bollengo	904	422
001029	Piemonte	Torino	Borgiallo	163	269
001030	Piemonte	Torino	Borgofranco d'Ivrea	432	188
001031	Piemonte	Torino	Borgomasino	511	367
001032	Piemonte	Torino	Borgone Susa		1
001033	Piemonte	Torino	Bosconero	1.505	251
001034	Piemonte	Torino	Brandizzo		142
001035	Piemonte	Torino	Bricherasio	275	185
001036	Piemonte	Torino	Brosso	395	80
001037	Piemonte	Torino	Brozolo	111	330
001039	Piemonte	Torino	Brusasco	737	239
001040	Piemonte	Torino	Bruzolo	978	227
001041	Piemonte	Torino	Buriasco	536	391
001042	Piemonte	Torino	Burolo	727	138
001043	Piemonte	Torino	Busano	842	134
001044	Piemonte	Torino	Bussoleno		1
001045	Piemonte	Torino	Buttigliera Alta		28
001046	Piemonte	Torino	Cafasse	472	199
001047	Piemonte	Torino	Caluso	765	570
001048	Piemonte	Torino	Cambiano		56

Codice ISTAT	Regione	Provincia	Comune	UI FTTH Totali	UI FWA Totali
001049	Piemonte	Torino	Campiglione Fenile	412	579
001050	Piemonte	Torino	Candia Canavese	759	378
001051	Piemonte	Torino	Candiolo		119
001052	Piemonte	Torino	Canischio	157	266
001053	Piemonte	Torino	Cantalupa	1.277	514
001054	Piemonte	Torino	Cantoira	1.981	239
001055	Piemonte	Torino	Caprie	916	
001056	Piemonte	Torino	Caravino	661	69
001057	Piemonte	Torino	Carema	636	121
001058	Piemonte	Torino	Carignano	308	439
001059	Piemonte	Torino	Carmagnola	600	215
001060	Piemonte	Torino	Casalborgone	660	242
001061	Piemonte	Torino	Cascinette d'Ivrea	813	24
001062	Piemonte	Torino	Caselette	1.554	355
001063	Piemonte	Torino	Caselle Torinese		46
001064	Piemonte	Torino	Castagneto Po	743	374
001065	Piemonte	Torino	Castagnole Piemonte	1.046	274
001066	Piemonte	Torino	Castellamonte	546	576
001067	Piemonte	Torino	Castelnuovo Nigra	328	9
001068	Piemonte	Torino	Castiglione Torinese	3.104	315
001069	Piemonte	Torino	Cavagnolo	1.174	245
001070	Piemonte	Torino	Cavour	2.219	1.613
001071	Piemonte	Torino	Cercenasco	926	242
001072	Piemonte	Torino	Ceres	1.967	518
001073	Piemonte	Torino	Ceresole Reale	394	
001074	Piemonte	Torino	Cesana Torinese	4.544	120

Codice ISTAT	Regione	Provincia	Comune	UI FTTH Totali	UI FWA Totali
001075	Piemonte	Torino	Chialamberto	988	69
001076	Piemonte	Torino	Chianocco	1.188	191
001077	Piemonte	Torino	Chiaverano	1.192	133
001078	Piemonte	Torino	Chieri		22
001079	Piemonte	Torino	Chiesanuova	113	29
001080	Piemonte	Torino	Chiomonte	669	13
001081	Piemonte	Torino	Chiusa di San Michele	1.051	16
001082	Piemonte	Torino	Chivasso		746
001083	Piemonte	Torino	Ciconio	172	44
001084	Piemonte	Torino	Cintano	128	
001085	Piemonte	Torino	Cinzano	110	90
001086	Piemonte	Torino	Ciriè	10	805
001087	Piemonte	Torino	Claviere	476	
001088	Piemonte	Torino	Coassolo Torinese	1.107	403
001089	Piemonte	Torino	Coazze	3.068	773
001090	Piemonte	Torino	Collegno		28
001091	Piemonte	Torino	Colleretto Castelnuovo	300	17
001092	Piemonte	Torino	Colleretto Giacosa	427	67
001093	Piemonte	Torino	Condove	68	
001094	Piemonte	Torino	Corio	1.743	883
001095	Piemonte	Torino	Cossano Canavese	363	
001096	Piemonte	Torino	Cuceglio	648	
001097	Piemonte	Torino	Cumiana	169	227
001098	Piemonte	Torino	Cuornè		366
001099	Piemonte	Torino	Druento	633	334
001100	Piemonte	Torino	Exilles	167	45
001101	Piemonte	Torino	Favria	334	179
001102	Piemonte	Torino	Feletto	255	47
001103	Piemonte	Torino	Fenestrelle	1.390	
001104	Piemonte	Torino	Fiano	1.178	899

Codice ISTAT	Regione	Provincia	Comune	UI FTTH Totali	UI FWA Totali
001105	Piemonte	Torino	Fiorano Canavese	488	230
001106	Piemonte	Torino	Fogizzo	1.304	115
001107	Piemonte	Torino	Forno Canavese	2.145	
001108	Piemonte	Torino	Frassinetto	326	382
001109	Piemonte	Torino	Front	858	376
001110	Piemonte	Torino	Frossasco	1.306	517
001111	Piemonte	Torino	Garzigliana	209	155
001112	Piemonte	Torino	Gassino Torinese	176	135
001113	Piemonte	Torino	Germagnano	808	449
001114	Piemonte	Torino	Giaglione	518	243
001115	Piemonte	Torino	Giaveno	1.145	958
001116	Piemonte	Torino	Givoletto	236	91
001117	Piemonte	Torino	Gravere	219	34
001118	Piemonte	Torino	Groscavallo	849	200
001119	Piemonte	Torino	Grosso	513	255
001120	Piemonte	Torino	Grugliasco		25
001121	Piemonte	Torino	Ingria	26	
001122	Piemonte	Torino	Inverso Pinasca	313	302
001123	Piemonte	Torino	Isolabella	228	
001124	Piemonte	Torino	Issiglio	274	266
001125	Piemonte	Torino	Ivrea		193
001126	Piemonte	Torino	La Cassa	880	132
001127	Piemonte	Torino	La Loggia		238
001128	Piemonte	Torino	Lanzo Torinese	662	731
001129	Piemonte	Torino	Lauriano	806	101
001130	Piemonte	Torino	Leini		440
001131	Piemonte	Torino	Lemie	744	120
001132	Piemonte	Torino	Lessolo	1.271	298
001133	Piemonte	Torino	Levone	381	11
001134	Piemonte	Torino	Locana	2.671	414
001135	Piemonte	Torino	Lombardore	882	213

Codice ISTAT	Regione	Provincia	Comune	UI FTTH Totali	UI FWA Totali
001136	Piemonte	Torino	Lombriasco	579	69
001137	Piemonte	Torino	Loranzè	693	188
001139	Piemonte	Torino	Luserna San Giovanni		578
001140	Piemonte	Torino	Lusernetta	244	105
001141	Piemonte	Torino	Lusigliè	335	15
001142	Piemonte	Torino	Macello	418	434
001143	Piemonte	Torino	Maglione	308	61
001144	Piemonte	Torino	Marentino	488	119
001145	Piemonte	Torino	Massello	55	71
001146	Piemonte	Torino	Mathi	1.925	439
001147	Piemonte	Torino	Mattie	559	221
001148	Piemonte	Torino	Mazzè	1.872	841
001149	Piemonte	Torino	Meana di Susa	629	134
001150	Piemonte	Torino	Mercenasco	928	335
001152	Piemonte	Torino	Mezenile	1.377	274
001153	Piemonte	Torino	Mombello di Torino	173	42
001154	Piemonte	Torino	Mompantero	522	212
001155	Piemonte	Torino	Monastero di Lanzo	1.001	15
001156	Piemonte	Torino	Moncalieri	1.119	336
001157	Piemonte	Torino	Moncenisio	89	
001158	Piemonte	Torino	Montaldo Torinese	351	118
001159	Piemonte	Torino	Montalenghe	586	2
001160	Piemonte	Torino	Montalto Dora		204
001161	Piemonte	Torino	Montanaro	898	49
001162	Piemonte	Torino	Monteu da Po	502	69
001163	Piemonte	Torino	Moriondo Torinese	406	107

Codice ISTAT	Regione	Provincia	Comune	UI FTTH Totali	UI FWA Totali
001164	Piemonte	Torino	Nichelino		7
001165	Piemonte	Torino	Noasca	157	118
001166	Piemonte	Torino	Nole	511	338
001167	Piemonte	Torino	Nomaglio	231	53
001168	Piemonte	Torino	None		435
001169	Piemonte	Torino	Novalesa	472	276
001170	Piemonte	Torino	Oglianico	541	163
001171	Piemonte	Torino	Orbassano		22
001172	Piemonte	Torino	Orio Canavese	545	23
001173	Piemonte	Torino	Osasco	381	52
001174	Piemonte	Torino	Osasio	457	146
001176	Piemonte	Torino	Ozegna	668	114
001177	Piemonte	Torino	Palazzo Canavese	461	110
001178	Piemonte	Torino	Pancalieri	909	84
001179	Piemonte	Torino	Parella	269	59
001180	Piemonte	Torino	Pavarolo	373	216
001181	Piemonte	Torino	Pavone Canavese		196
001183	Piemonte	Torino	Pecetto Torinese	1.787	402
001184	Piemonte	Torino	Perosa Argentina	2.451	373
001185	Piemonte	Torino	Perosa Canavese	261	23
001186	Piemonte	Torino	Perrero	506	557
001187	Piemonte	Torino	Pertusio	378	
001188	Piemonte	Torino	Pessinetto	518	144
001189	Piemonte	Torino	Pianezza	850	299
001190	Piemonte	Torino	Pinasca	1.781	851
001191	Piemonte	Torino	Pinerolo	1.297	534
001192	Piemonte	Torino	Pino Torinese	481	
001193	Piemonte	Torino	Piobesi Torinese	1.624	245
001194	Piemonte	Torino	Piossasco		1.048
001195	Piemonte	Torino	Piscina	1.560	617
001196	Piemonte	Torino	Piverone	615	422
001197	Piemonte	Torino	Poirino	551	225

Codice ISTAT	Regione	Provincia	Comune	UI FTTH Totali	UI FWA Totali
001198	Piemonte	Torino	Pomaretto	640	257
001199	Piemonte	Torino	Pont Canavese	2.857	228
001200	Piemonte	Torino	Porte	547	153
001201	Piemonte	Torino	Pragelato	4.276	
001202	Piemonte	Torino	Prali	1.644	94
001203	Piemonte	Torino	Pralormo		93
001204	Piemonte	Torino	Pramollo	116	257
001205	Piemonte	Torino	Prarostino	347	450
001206	Piemonte	Torino	Prascorsano	255	83
001207	Piemonte	Torino	Pratiglione	257	98
001208	Piemonte	Torino	Quagliuzzo	223	13
001209	Piemonte	Torino	Quassolo	243	57
001210	Piemonte	Torino	Quincinetto	748	26
001212	Piemonte	Torino	Ribordone	270	226
001215	Piemonte	Torino	Riva Presso Chieri		285
001213	Piemonte	Torino	Rivalba	403	169
001214	Piemonte	Torino	Rivalta di Torino		802
001216	Piemonte	Torino	Rivara	1.176	23
001217	Piemonte	Torino	Rivarolo Canavese		561
001218	Piemonte	Torino	Rivarossa	959	40
001219	Piemonte	Torino	Rivoli		436
001220	Piemonte	Torino	Robassomero		298
001221	Piemonte	Torino	Rocca Canavese	727	362
001222	Piemonte	Torino	Roletto	771	560
001223	Piemonte	Torino	Romano Canavese	1.666	94
001225	Piemonte	Torino	Rondissone	1.057	135
001226	Piemonte	Torino	Rorà	154	15
001228	Piemonte	Torino	Rosta		69
001229	Piemonte	Torino	Rubiana	1.985	648

Codice ISTAT	Regione	Provincia	Comune	UI FTTH Totali	UI FWA Totali
001230	Piemonte	Torino	Rueglio	543	143
001233	Piemonte	Torino	Salerano Canavese	260	22
001234	Piemonte	Torino	Salza di Pinerolo	47	49
001235	Piemonte	Torino	Samone	731	86
001236	Piemonte	Torino	San Benigno Canavese		124
001237	Piemonte	Torino	San Carlo Canavese	1.797	240
001238	Piemonte	Torino	San Colombano Belmonte	109	129
001239	Piemonte	Torino	San Didero	299	62
001240	Piemonte	Torino	San Francesco al Campo	2.410	559
001242	Piemonte	Torino	San Germano Chisone	926	865
001243	Piemonte	Torino	San Gillio	1.539	409
001244	Piemonte	Torino	San Giorgio Canavese	1.560	284
001245	Piemonte	Torino	San Giorio di Susa	375	20
001246	Piemonte	Torino	San Giusto Canavese		39
001247	Piemonte	Torino	San Martino Canavese	500	44
001248	Piemonte	Torino	San Maurizio Canavese		218
001249	Piemonte	Torino	San Mauro Torinese	28	3
001250	Piemonte	Torino	San Pietro Val Lemina	714	200

Codice ISTAT	Regione	Provincia	Comune	UI FTTH Totali	UI FWA Totali
001251	Piemonte	Torino	San Ponso	173	
001252	Piemonte	Torino	San Raffaele Cimena	1.448	896
001253	Piemonte	Torino	San Sebastiano da Po	558	443
001254	Piemonte	Torino	San Secondo di Pinerolo	1.592	704
001241	Piemonte	Torino	Sangano	709	
001255	Piemonte	Torino	Sant'Ambrogio di Torino	162	34
001256	Piemonte	Torino	Sant'Antonino di Susa		103
001257	Piemonte	Torino	Santena		1
001258	Piemonte	Torino	Sauze di Cesana		50
001259	Piemonte	Torino	Sauze d'Oulx	5.083	
001260	Piemonte	Torino	Scalenghe	1.453	705
001261	Piemonte	Torino	Scarmagno	482	96
001262	Piemonte	Torino	Sciolze	300	218
001263	Piemonte	Torino	Sestriere	4.954	2
001264	Piemonte	Torino	Settimo Rottaro	336	1
001265	Piemonte	Torino	Settimo Torinese		1
001266	Piemonte	Torino	Settimo Vittone	950	340
001267	Piemonte	Torino	Sparone	688	554
001268	Piemonte	Torino	Strambinello	162	47
001269	Piemonte	Torino	Strambino	578	438
001270	Piemonte	Torino	Susa		32
001271	Piemonte	Torino	Tavagnasco	526	144
001273	Piemonte	Torino	Torrazza Piemonte	1.431	94

Codice ISTAT	Regione	Provincia	Comune	UI FTTH Totali	UI FWA Totali
001274	Piemonte	Torino	Torre Canavese	386	
001275	Piemonte	Torino	Torre Pellice		280
001276	Piemonte	Torino	Trana	321	143
001278	Piemonte	Torino	Traversella	228	181
001279	Piemonte	Torino	Traves	440	302
001280	Piemonte	Torino	Trofarello		27
001281	Piemonte	Torino	Usseaux	198	
001282	Piemonte	Torino	Usseglio	978	151
001283	Piemonte	Torino	Vaie	928	49
001284	Piemonte	Torino	Val della Torre	1.470	964
001317	Piemonte	Torino	Val di Chy	870	492
001318	Piemonte	Torino	Valchiusa	1.071	463
001285	Piemonte	Torino	Valgioie	572	143
001286	Piemonte	Torino	Vallo Torinese	499	236
001289	Piemonte	Torino	Varisella	448	164
001290	Piemonte	Torino	Vauda Canavese	942	52
001291	Piemonte	Torino	Venaus	673	420
001293	Piemonte	Torino	Verolengo	628	111
001294	Piemonte	Torino	Verrua Savoia	173	450
001295	Piemonte	Torino	Vestignè	555	10
001296	Piemonte	Torino	Vialfrè	168	21
001298	Piemonte	Torino	Vidracco	272	131
001299	Piemonte	Torino	Vigone		358
001300	Piemonte	Torino	Villafranca Piemonte		157
001301	Piemonte	Torino	Villanova Canavese	609	166
001303	Piemonte	Torino	Villar Dora	1.753	96
001305	Piemonte	Torino	Villar Focchiardo	1.018	76
001306	Piemonte	Torino	Villar Pellice	732	123

Codice ISTAT	Regione	Provincia	Comune	UI FTTH Totali	UI FWA Totali
001307	Piemonte	Torino	Villar Perosa	412	423
001302	Piemonte	Torino	Villarbasse	1.637	
001304	Piemonte	Torino	Villareggia	535	101
001308	Piemonte	Torino	Villastellone		38
001309	Piemonte	Torino	Vinovo	481	302
001310	Piemonte	Torino	Virle Piemonte	602	60
001311	Piemonte	Torino	Vische	710	334
001312	Piemonte	Torino	Vistrorio	394	95
001313	Piemonte	Torino	Viù	2.251	770
001314	Piemonte	Torino	Volpiano		100
001315	Piemonte	Torino	Volvera		268
103001	Piemonte	Verbano-Cusio-Ossola	Antrona Schieranco	492	391
103002	Piemonte	Verbano-Cusio-Ossola	Anzola d'Ossola	292	
103003	Piemonte	Verbano-Cusio-Ossola	Arizzano	1.225	
103004	Piemonte	Verbano-Cusio-Ossola	Arola	214	266
103005	Piemonte	Verbano-Cusio-Ossola	Aurano	241	
103006	Piemonte	Verbano-Cusio-Ossola	Baceno		512
103007	Piemonte	Verbano-Cusio-Ossola	Bannio Anzino	529	192
103009	Piemonte	Verbano-Cusio-Ossola	Bee	505	
103010	Piemonte	Verbano-Cusio-Ossola	Belgirate	684	
103011	Piemonte	Verbano-Cusio-Ossola	Beura-Cardezza	852	189

Codice ISTAT	Regione	Provincia	Comune	UI FTTH Totali	UI FWA Totali
103012	Piemonte	Verbano-Cusio-Ossola	Bognanco	408	509
103078	Piemonte	Verbano-Cusio-Ossola	Borgomezzavalle	378	12
103013	Piemonte	Verbano-Cusio-Ossola	Brovello-Carpugnino	709	
103014	Piemonte	Verbano-Cusio-Ossola	Calasca-Castiglione	460	266
103015	Piemonte	Verbano-Cusio-Ossola	Cambiasca	906	147
103016	Piemonte	Verbano-Cusio-Ossola	Cannero Riviera		103
103017	Piemonte	Verbano-Cusio-Ossola	Cannobio		111
103018	Piemonte	Verbano-Cusio-Ossola	Caprezzo	219	
103019	Piemonte	Verbano-Cusio-Ossola	Casale Corte Cerro	1.837	108
103021	Piemonte	Verbano-Cusio-Ossola	Ceppo Morelli	543	
103022	Piemonte	Verbano-Cusio-Ossola	Cesara	358	82
103023	Piemonte	Verbano-Cusio-Ossola	Cossogno	588	
103024	Piemonte	Verbano-Cusio-Ossola	Craveggia	1.395	320
103025	Piemonte	Verbano-Cusio-Ossola	Crevoladossola	2.269	306
103026	Piemonte	Verbano-Cusio-Ossola	Crodo	1.068	1.277
103028	Piemonte	Verbano-Cusio-Ossola	Domodossola		158

Codice ISTAT	Regione	Provincia	Comune	UI FTTH Totali	UI FWA Totali
103029	Piemonte	Verbano-Cusio-Ossola	Druogno	1.397	135
103031	Piemonte	Verbano-Cusio-Ossola	Formazza	732	
103032	Piemonte	Verbano-Cusio-Ossola	Germagno	185	33
103033	Piemonte	Verbano-Cusio-Ossola	Ghiffa	2.050	
103034	Piemonte	Verbano-Cusio-Ossola	Gignese	1.453	
103036	Piemonte	Verbano-Cusio-Ossola	Gurro	381	282
103037	Piemonte	Verbano-Cusio-Ossola	Intragna	244	
103038	Piemonte	Verbano-Cusio-Ossola	Loreglia	103	53
103039	Piemonte	Verbano-Cusio-Ossola	Macugnaga	1.618	9
103040	Piemonte	Verbano-Cusio-Ossola	Madonna del Sasso	361	262
103041	Piemonte	Verbano-Cusio-Ossola	Malesco	2.147	224
103042	Piemonte	Verbano-Cusio-Ossola	Masera	757	117
103043	Piemonte	Verbano-Cusio-Ossola	Massiola	136	
103044	Piemonte	Verbano-Cusio-Ossola	Mergozzo	1.482	
103045	Piemonte	Verbano-Cusio-Ossola	Miazzina	460	
103046	Piemonte	Verbano-Cusio-Ossola	Montecrestese	517	287

Codice ISTAT	Regione	Provincia	Comune	UI FTTH Totali	UI FWA Totali
103047	Piemonte	Verbano-Cusio-Ossola	Montescheno	252	92
103048	Piemonte	Verbano-Cusio-Ossola	Nonio	585	207
103049	Piemonte	Verbano-Cusio-Ossola	Oggebbio	1.094	
103050	Piemonte	Verbano-Cusio-Ossola	Omegna		44
103051	Piemonte	Verbano-Cusio-Ossola	Ornavasso	245	
103052	Piemonte	Verbano-Cusio-Ossola	Pallanzeno	602	
103053	Piemonte	Verbano-Cusio-Ossola	Piedimulera	879	187
103054	Piemonte	Verbano-Cusio-Ossola	Pieve Vergonte	1.466	107
103055	Piemonte	Verbano-Cusio-Ossola	Premeno	1.148	
103056	Piemonte	Verbano-Cusio-Ossola	Premia	492	388
103057	Piemonte	Verbano-Cusio-Ossola	Premosello-Chiovenda	1.170	
103058	Piemonte	Verbano-Cusio-Ossola	Quarna Sopra	315	
103059	Piemonte	Verbano-Cusio-Ossola	Quarna Sotto	490	
103060	Piemonte	Verbano-Cusio-Ossola	Re	700	56
103061	Piemonte	Verbano-Cusio-Ossola	San Bernardino Verbano	783	215

Codice ISTAT	Regione	Provincia	Comune	UI FTTH Totali	UI FWA Totali
103062	Piemonte	Verbano-Cusio-Ossola	Santa Maria Maggiore	3.068	196
103065	Piemonte	Verbano-Cusio-Ossola	Toceno	1.067	94
103066	Piemonte	Verbano-Cusio-Ossola	Trarego Viggiona	794	85
103067	Piemonte	Verbano-Cusio-Ossola	Trasquera	219	38
103068	Piemonte	Verbano-Cusio-Ossola	Trontano	892	263
103079	Piemonte	Verbano-Cusio-Ossola	Valle Cannobina	860	212
103069	Piemonte	Verbano-Cusio-Ossola	Valstrona	635	298
103070	Piemonte	Verbano-Cusio-Ossola	Vanzone con San Carlo	668	30
103071	Piemonte	Verbano-Cusio-Ossola	Varzo	532	
103072	Piemonte	Verbano-Cusio-Ossola	Verbania	6	118
103074	Piemonte	Verbano-Cusio-Ossola	Vignone	587	103
103075	Piemonte	Verbano-Cusio-Ossola	Villadossola		132
103076	Piemonte	Verbano-Cusio-Ossola	Villette	285	5
103077	Piemonte	Verbano-Cusio-Ossola	Vogogna	1.031	67
002002	Piemonte	Vercelli	Alagna Valsesia	1.599	388
002003	Piemonte	Vercelli	Albano Vercellese	195	110

Codice ISTAT	Regione	Provincia	Comune	UI FTTH Totali	UI FWA Totali
002004	Piemonte	Vercelli	Alice Castello	1.404	615
002170	Piemonte	Vercelli	Alto Sermenza	447	
002006	Piemonte	Vercelli	Arborio	514	178
002007	Piemonte	Vercelli	Asigliano Vercellese	816	193
002008	Piemonte	Vercelli	Balmuccia	199	
002009	Piemonte	Vercelli	Balocco	130	17
002011	Piemonte	Vercelli	Bianzè	1.082	692
002014	Piemonte	Vercelli	Boccioleto	258	
002015	Piemonte	Vercelli	Borgo d'Ale	1.369	934
002017	Piemonte	Vercelli	Borgo Vercelli	1.165	432
002016	Piemonte	Vercelli	Borgosesia		24
002021	Piemonte	Vercelli	Buronzo	502	398
002025	Piemonte	Vercelli	Campertogno	497	20
002029	Piemonte	Vercelli	Carcoforo	229	29
002030	Piemonte	Vercelli	Caresana	681	212
002031	Piemonte	Vercelli	Caresanablot	595	70
002032	Piemonte	Vercelli	Carisio	400	195
002033	Piemonte	Vercelli	Casanova Elvo	126	69
002171	Piemonte	Vercelli	Cellio con Breia	495	
002041	Piemonte	Vercelli	Cervatto	142	22
002042	Piemonte	Vercelli	Cigliano	2.559	1.402
002043	Piemonte	Vercelli	Civiasco	296	
002045	Piemonte	Vercelli	Collobiano	57	41
002047	Piemonte	Vercelli	Costanzana	536	204
002048	Piemonte	Vercelli	Cravagliana	93	
002049	Piemonte	Vercelli	Crescentino		288
002052	Piemonte	Vercelli	Crova	239	266

Codice ISTAT	Regione	Provincia	Comune	UI FTTH Totali	UI FWA Totali
002054	Piemonte	Vercelli	Desana	707	364
002057	Piemonte	Vercelli	Fobello	230	43
002059	Piemonte	Vercelli	Formigliana	294	
002061	Piemonte	Vercelli	Gattinara		64
002062	Piemonte	Vercelli	Ghislarengo	466	271
002065	Piemonte	Vercelli	Greggio	200	173
002066	Piemonte	Vercelli	Guardabosone	293	
002067	Piemonte	Vercelli	Lamporo	319	152
002068	Piemonte	Vercelli	Lenta	521	238
002070	Piemonte	Vercelli	Lignana	266	93
002071	Piemonte	Vercelli	Livorno ferraris	2.234	1.129
002072	Piemonte	Vercelli	Lozzolo	516	47
002078	Piemonte	Vercelli	Mollia	337	3
002079	Piemonte	Vercelli	Moncrivello	664	411
002082	Piemonte	Vercelli	Motta De' Conti	497	48
002088	Piemonte	Vercelli	Olcenengo	391	130
002089	Piemonte	Vercelli	Oldenico	183	40
002090	Piemonte	Vercelli	Palazzolo Vercellese	805	
002091	Piemonte	Vercelli	Pertengo	234	187
002093	Piemonte	Vercelli	Pezzana	679	289
002096	Piemonte	Vercelli	Pila	418	73
002097	Piemonte	Vercelli	Piode	513	97
002102	Piemonte	Vercelli	Postua	620	
002104	Piemonte	Vercelli	Prarolo	215	265
002107	Piemonte	Vercelli	Quarona	371	118
002108	Piemonte	Vercelli	Quinto Vercellese	232	80
002110	Piemonte	Vercelli	Rassa	166	
002113	Piemonte	Vercelli	Rimella	161	
002115	Piemonte	Vercelli	Rive	310	8
002116	Piemonte	Vercelli	Roasio	1.741	265
002118	Piemonte	Vercelli	Ronsecco	379	177

Codice ISTAT	Regione	Provincia	Comune	UI FTTH Totali	UI FWA Totali
002121	Piemonte	Vercelli	Rossa	214	
002122	Piemonte	Vercelli	Rovasenda	481	32
002126	Piemonte	Vercelli	Salasco	121	84
002127	Piemonte	Vercelli	Sali Vercellese	60	41
002128	Piemonte	Vercelli	Saluggia	2.060	518
002131	Piemonte	Vercelli	San Germano Vercellese	1.033	317
002035	Piemonte	Vercelli	San Giacomo Vercellese	195	119
002133	Piemonte	Vercelli	Santhià		362
002134	Piemonte	Vercelli	Scopa	739	82
002135	Piemonte	Vercelli	Scopello	1.552	299
002137	Piemonte	Vercelli	Serravalle Sesia	3.076	558
002142	Piemonte	Vercelli	Stroppiana	785	491
002147	Piemonte	Vercelli	Tricerro	491	88
002148	Piemonte	Vercelli	Trino		8
002150	Piemonte	Vercelli	Tronzano Vercellese	1.896	790
002152	Piemonte	Vercelli	Valduggia	1.156	309
002156	Piemonte	Vercelli	Varallo	492	441
002158	Piemonte	Vercelli	Vercelli		83
002163	Piemonte	Vercelli	Villarboit	184	51
002164	Piemonte	Vercelli	Villata	858	241
002166	Piemonte	Vercelli	Vocca	155	134
072001	Puglia	Bari	Acquaviva delle Fonti	132	
072002	Puglia	Bari	Adelfia	64	13
072003	Puglia	Bari	Alberobello	86	
072004	Puglia	Bari	Altamura		3
072006	Puglia	Bari	Bari	299	
072008	Puglia	Bari	Binetto	11	
072010	Puglia	Bari	Bitetto	52	21

Codice ISTAT	Regione	Provincia	Comune	UI FTTH Totali	UI FWA Totali
072011	Puglia	Bari	Bitonto	240	
072012	Puglia	Bari	Bitritto	19	
072014	Puglia	Bari	Capurso	89	
072015	Puglia	Bari	Casamassima	171	79
072016	Puglia	Bari	Cassano delle Murge	27	61
072017	Puglia	Bari	Castellana Grotte	327	213
072018	Puglia	Bari	Cellamare	30	13
072019	Puglia	Bari	Conversano	569	1
072020	Puglia	Bari	Corato	538	243
072021	Puglia	Bari	Gioia del Colle	287	151
072022	Puglia	Bari	Giovinazzo	98	38
072023	Puglia	Bari	Gravina in Puglia	354	1.312
072024	Puglia	Bari	Grumo Appula	160	
072025	Puglia	Bari	Locorotondo	195	1.443
072027	Puglia	Bari	Modugno	372	78
072028	Puglia	Bari	Mola di Bari	193	
072029	Puglia	Bari	Molfetta	275	116
072030	Puglia	Bari	Monopoli	568	284
072031	Puglia	Bari	Noci	224	101
072032	Puglia	Bari	Noicattaro	101	72
072033	Puglia	Bari	Palo del Colle	95	61
072034	Puglia	Bari	Poggiorsini	5	11
072035	Puglia	Bari	Polignano a Mare	163	94
072036	Puglia	Bari	Putignano	380	157
072037	Puglia	Bari	Rutigliano	155	80
072038	Puglia	Bari	Ruvo di Puglia	70	8

Codice ISTAT	Regione	Provincia	Comune	UI FTTH Totali	UI FWA Totali
072039	Puglia	Bari	Sammichele di Bari	27	
072040	Puglia	Bari	Sannicandro di Bari	24	
072041	Puglia	Bari	Santeramo in Colle	252	107
072043	Puglia	Bari	Terlizzi	112	
072044	Puglia	Bari	Toritto	282	626
072046	Puglia	Bari	Triggiano	33	
072047	Puglia	Bari	Turi	88	35
072048	Puglia	Bari	Valenzano	198	
110001	Puglia	Barletta-Andria-Trani	Andria	57	43
110003	Puglia	Barletta-Andria-Trani	Bisceglie	505	
110004	Puglia	Barletta-Andria-Trani	Canosa di Puglia	274	
110005	Puglia	Barletta-Andria-Trani	Margherita di Savoia	250	89
110007	Puglia	Barletta-Andria-Trani	San Ferdinando di Puglia	72	48
110008	Puglia	Barletta-Andria-Trani	Spinazzola	17	46
110010	Puglia	Barletta-Andria-Trani	Trinitapoli	175	72
074001	Puglia	Brindisi	Brindisi	164	
074002	Puglia	Brindisi	Carovigno	241	
074003	Puglia	Brindisi	Ceglie Messapica	235	99
074004	Puglia	Brindisi	Cellino San Marco	20	8
074005	Puglia	Brindisi	Cisternino	273	139

Codice ISTAT	Regione	Provincia	Comune	UI FTTH Totali	UI FWA Totali
074006	Puglia	Brindisi	Erchie	45	104
074007	Puglia	Brindisi	Fasano	512	609
074008	Puglia	Brindisi	Francavilla fontana	148	3
074009	Puglia	Brindisi	Latiano	45	24
074010	Puglia	Brindisi	Mesagne	86	41
074011	Puglia	Brindisi	Oria	107	
074012	Puglia	Brindisi	Ostuni		59
074013	Puglia	Brindisi	San Donaci	28	
074014	Puglia	Brindisi	San Michele Salentino	205	99
074015	Puglia	Brindisi	San Pancrazio Salentino	35	337
074016	Puglia	Brindisi	San Pietro Vernotico	22	230
074017	Puglia	Brindisi	San Vito dei Normanni	72	415
074018	Puglia	Brindisi	Torchiarolo	681	1.194
074019	Puglia	Brindisi	Torre Santa Susanna	96	356
074020	Puglia	Brindisi	Villa Castelli	16	25
071001	Puglia	Foggia	Accadia	98	5
071002	Puglia	Foggia	Alberona	929	
071003	Puglia	Foggia	Anzano di Puglia	916	2
071004	Puglia	Foggia	Apricena	89	39
071005	Puglia	Foggia	Ascoli Satriano	251	75
071006	Puglia	Foggia	Biccari	92	95
071007	Puglia	Foggia	Bovino	265	1
071008	Puglia	Foggia	Cagnano Varano	113	58
071009	Puglia	Foggia	Candela	133	
071010	Puglia	Foggia	Carapelle	22	
071011	Puglia	Foggia	Carlantino	543	

Codice ISTAT	Regione	Provincia	Comune	UI FTTH Totali	UI FWA Totali
071012	Puglia	Foggia	Carpino	88	7
071013	Puglia	Foggia	Casalnuovo Monterotaro	974	
071014	Puglia	Foggia	Casalvecchio di Puglia	1.262	
071015	Puglia	Foggia	Castelluccio dei Sauri	993	
071016	Puglia	Foggia	Castelluccio Valmaggiore	742	
071017	Puglia	Foggia	Castelnuovo della Daunia	733	
071018	Puglia	Foggia	Celenza Valfortore	1.222	5
071019	Puglia	Foggia	Celle di San Vito	147	
071020	Puglia	Foggia	Cerignola	245	133
071021	Puglia	Foggia	Chieuti	116	1.333
071022	Puglia	Foggia	Deliceto	123	
071023	Puglia	Foggia	Faeto	723	
071024	Puglia	Foggia	Foggia	287	
071025	Puglia	Foggia	Ischitella	886	390
071027	Puglia	Foggia	Lesina	171	598
071028	Puglia	Foggia	Lucera	104	48
071029	Puglia	Foggia	Manfredonia	737	328
071031	Puglia	Foggia	Mattinata	113	49
071033	Puglia	Foggia	Monte Sant'Angelo	141	8
071032	Puglia	Foggia	Monteleone di Puglia	951	42
071034	Puglia	Foggia	Motta Montecorvino	411	
071063	Puglia	Foggia	Ordona		1.074
071035	Puglia	Foggia	Orsara di Puglia	507	10

Codice ISTAT	Regione	Provincia	Comune	UI FTTH Totali	UI FWA Totali
071036	Puglia	Foggia	Orta Nova	102	
071037	Puglia	Foggia	Panni	826	
071038	Puglia	Foggia	Peschici	705	188
071039	Puglia	Foggia	Pietramontecorvino	40	
071040	Puglia	Foggia	Poggio Imperiale		2.876
071041	Puglia	Foggia	Rignano Garganico		50
071042	Puglia	Foggia	Rocchetta Sant'Antonio	1.429	
071043	Puglia	Foggia	Rodi Garganico	1.234	446
071044	Puglia	Foggia	Roseto Valfortore	1.540	
071046	Puglia	Foggia	San Giovanni Rotondo	170	105
071047	Puglia	Foggia	San Marco in Lamis	134	
071048	Puglia	Foggia	San Marco la Catola	678	2
071049	Puglia	Foggia	San Nicandro Garganico	26	10
071050	Puglia	Foggia	San Paolo di Civitate	137	57
071051	Puglia	Foggia	San Severo	195	1.176
071052	Puglia	Foggia	Sant'Agata di Puglia	1.616	
071053	Puglia	Foggia	Serracapriola	1.805	832
071054	Puglia	Foggia	Stornara	171	
071055	Puglia	Foggia	Stornarella	41	

Codice ISTAT	Regione	Provincia	Comune	UI FTTH Totali	UI FWA Totali
071056	Puglia	Foggia	Torremaggiore	81	
071058	Puglia	Foggia	Troia	143	
071059	Puglia	Foggia	Vico del Gargano	169	
071060	Puglia	Foggia	Vieste	320	136
071061	Puglia	Foggia	Volturara Appula	429	9
071062	Puglia	Foggia	Volturino	913	
071064	Puglia	Foggia	Zapponeta		1.879
075002	Puglia	Lecce	Alessano	59	
075003	Puglia	Lecce	Alezio	21	239
075004	Puglia	Lecce	Alliste	1.254	707
075005	Puglia	Lecce	Andrano	187	74
075006	Puglia	Lecce	Aradeo	56	
075007	Puglia	Lecce	Arnesano		28
075008	Puglia	Lecce	Bagnolo del Salento		5
075009	Puglia	Lecce	Botrugno		84
075010	Puglia	Lecce	Calimera	30	474
075011	Puglia	Lecce	Campi Salentina	127	
075012	Puglia	Lecce	Cannole		48
075013	Puglia	Lecce	Caprarica di Lecce		196
075014	Puglia	Lecce	Carmiano	152	50
075015	Puglia	Lecce	Carpignano Salentino		91
075016	Puglia	Lecce	Casarano	113	53
075017	Puglia	Lecce	Castri di lecce	26	19
075019	Puglia	Lecce	Castrignano del Capo	378	167
075020	Puglia	Lecce	Cavallino	53	45
075021	Puglia	Lecce	Collepasso	37	
075022	Puglia	Lecce	Copertino	66	3
075023	Puglia	Lecce	Corigliano d'Otranto	41	119
075024	Puglia	Lecce	Corsano	34	

Codice ISTAT	Regione	Provincia	Comune	UI FTTH Totali	UI FWA Totali
075025	Puglia	Lecce	Cursi	16	22
075026	Puglia	Lecce	Cutrofiano	69	30
075027	Puglia	Lecce	Diso		116
075028	Puglia	Lecce	Gagliano del Capo	176	
075029	Puglia	Lecce	Galatina	50	54
075030	Puglia	Lecce	Galatone	217	177
075031	Puglia	Lecce	Gallipoli	526	253
075032	Puglia	Lecce	Giuggianello	13	
075033	Puglia	Lecce	Giurdignano		1
075034	Puglia	Lecce	Guagnano	80	
075035	Puglia	Lecce	Lecce	1.434	725
075036	Puglia	Lecce	Lequile	71	48
075037	Puglia	Lecce	Leverano	26	10
075038	Puglia	Lecce	Lizzanello	68	35
075039	Puglia	Lecce	Maglie	44	112
075040	Puglia	Lecce	Martano	15	295
075041	Puglia	Lecce	Martignano	17	60
075042	Puglia	Lecce	Matino	61	473
075043	Puglia	Lecce	Melendugno	320	136
075044	Puglia	Lecce	Melissano	23	6
075045	Puglia	Lecce	Melpignano		23
075047	Puglia	Lecce	Minervino di Lecce	15	330
075048	Puglia	Lecce	Monteroni di Lecce	71	31
075049	Puglia	Lecce	Montesano Salentino		1
075050	Puglia	Lecce	Morciano Di Leuca	399	419
075051	Puglia	Lecce	Muro Leccese		41
075052	Puglia	Lecce	Nardò	517	119
075053	Puglia	Lecce	Neviano	329	137
075054	Puglia	Lecce	Nociglia	16	16

Codice ISTAT	Regione	Provincia	Comune	UI FTTH Totali	UI FWA Totali
075055	Puglia	Lecce	Novoli	31	12
075056	Puglia	Lecce	Ortelle		2
075057	Puglia	Lecce	Otranto	153	60
075058	Puglia	Lecce	Palmariggi		27
075059	Puglia	Lecce	Parabita	13	
075060	Puglia	Lecce	Patù		9
075061	Puglia	Lecce	Poggiardo	22	482
075097	Puglia	Lecce	Porto Cesareo		15
075098	Puglia	Lecce	Presicce-Acquarica	39	633
075063	Puglia	Lecce	Racale	62	45
075064	Puglia	Lecce	Ruffano	71	7
075065	Puglia	Lecce	Salice Salentino	21	
075066	Puglia	Lecce	Salve	509	241
075095	Puglia	Lecce	San Cassiano	26	6
075068	Puglia	Lecce	San Cesario Di Lecce	41	104
075069	Puglia	Lecce	San Donato di Lecce	21	362
075071	Puglia	Lecce	San Pietro in Lama	10	41
075067	Puglia	Lecce	Sanarica	7	21
075070	Puglia	Lecce	Sannicola	468	418
075072	Puglia	Lecce	Santa Cesarea Terme		93
075073	Puglia	Lecce	Scorrano		357
075075	Puglia	Lecce	Sogliano Cavour		23
075076	Puglia	Lecce	Soletto	105	261
075077	Puglia	Lecce	Specchia	116	51
075078	Puglia	Lecce	Spongano		19
075079	Puglia	Lecce	Squinzano	43	
075080	Puglia	Lecce	Sternatia		14

Codice ISTAT	Regione	Provincia	Comune	UI FTTH Totali	UI FWA Totali
075081	Puglia	Lecce	Supersano	20	207
075082	Puglia	Lecce	Surano		23
075083	Puglia	Lecce	Surbo	210	
075084	Puglia	Lecce	Taurisano	46	48
075085	Puglia	Lecce	Taviano	75	31
075087	Puglia	Lecce	Trepuzzi	37	
075088	Puglia	Lecce	Tricase	202	145
075089	Puglia	Lecce	Tuglie	113	117
075090	Puglia	Lecce	Ugento	533	2.442
075091	Puglia	Lecce	Uggiano la Chiesa	191	21
075092	Puglia	Lecce	Veglie	72	30
075093	Puglia	Lecce	Vernole	34	17
075094	Puglia	Lecce	Zollino		2.061
073001	Puglia	Taranto	Avetrana	61	22
073002	Puglia	Taranto	Carosino	9	19
073003	Puglia	Taranto	Castellaneta	423	
073004	Puglia	Taranto	Crispiano	83	61
073005	Puglia	Taranto	Faggiano	34	
073007	Puglia	Taranto	Ginosa	280	
073008	Puglia	Taranto	Grottaglie	207	162
073009	Puglia	Taranto	Laterza	34	32
073010	Puglia	Taranto	Leporano	219	91
073011	Puglia	Taranto	Lizzano	196	97
073012	Puglia	Taranto	Manduria	416	245
073013	Puglia	Taranto	Martina Franca	756	
073014	Puglia	Taranto	Maruggio	1.579	
073015	Puglia	Taranto	Massafra	327	
073016	Puglia	Taranto	Monteiasi	2	3
073017	Puglia	Taranto	Montemesola	561	1.584
073018	Puglia	Taranto	Monteparano		45
073019	Puglia	Taranto	Mottola	113	
073020	Puglia	Taranto	Palagianello	17	
073021	Puglia	Taranto	Palagianò	93	
073022	Puglia	Taranto	Pulsano	186	89

Codice ISTAT	Regione	Provincia	Comune	UI FTTH Totali	UI FWA Totali
073023	Puglia	Taranto	Roccaforzata		27
073024	Puglia	Taranto	San Giorgio Ionico	44	20
073025	Puglia	Taranto	San Marzano di San Giuseppe	25	
073026	Puglia	Taranto	Sava	58	
073029	Puglia	Taranto	Statte	135	88
073028	Puglia	Taranto	Torricella	561	284
092003	Sardegna	Cagliari	Assemini	247	109
092009	Sardegna	Cagliari	Cagliari	26	1.079
092011	Sardegna	Cagliari	Capoterra	185	84
092015	Sardegna	Cagliari	Decimomannu	132	57
092108	Sardegna	Cagliari	Elmas	17	69
092037	Sardegna	Cagliari	Maracalagonis	391	1.097
092109	Sardegna	Cagliari	Monserato		16
092050	Sardegna	Cagliari	Pula	1.435	43
092051	Sardegna	Cagliari	Quartu Sant'Elena	526	4
092105	Sardegna	Cagliari	Quartucciu	636	
092066	Sardegna	Cagliari	Sarroch	218	189
092068	Sardegna	Cagliari	Selargius	83	116
092074	Sardegna	Cagliari	Sestu	299	39
092075	Sardegna	Cagliari	Settimo San Pietro	290	
092080	Sardegna	Cagliari	Sinnai	1.682	46
092090	Sardegna	Cagliari	Uta	469	197
092099	Sardegna	Cagliari	Villa San Pietro		142
091004	Sardegna	Nuoro	Austis	2	29
091006	Sardegna	Nuoro	Baunei	4	45
091012	Sardegna	Nuoro	Bortigali	14	
091017	Sardegna	Nuoro	Dorgali	2.286	412
091031	Sardegna	Nuoro	Girasole		143
091042	Sardegna	Nuoro	Lotzorai	10	19

Codice ISTAT	Regione	Provincia	Comune	UI FTTH Totali	UI FWA Totali
091043	Sardegna	Nuoro	Lula	18	
091044	Sardegna	Nuoro	Macomer	40	
091051	Sardegna	Nuoro	Nuoro	233	28
091055	Sardegna	Nuoro	Oliena	75	38
091060	Sardegna	Nuoro	Oniferi	1	
091063	Sardegna	Nuoro	Orosei	704	285
091066	Sardegna	Nuoro	Ortueri	13	
091072	Sardegna	Nuoro	Perdasdefogu	1	7
091073	Sardegna	Nuoro	Posada	456	193
091085	Sardegna	Nuoro	Siniscola	469	138
091088	Sardegna	Nuoro	Talana	34	
091089	Sardegna	Nuoro	Tertenia	652	14
091095	Sardegna	Nuoro	Tortolì	490	233
091098	Sardegna	Nuoro	Ulassai	7	
095006	Sardegna	Oristano	Arborea	11	
095013	Sardegna	Oristano	Bauladu		11
095079	Sardegna	Oristano	Bosa	440	85
095018	Sardegna	Oristano	Cabras	32	101
095019	Sardegna	Oristano	Cuglieri	971	298
095020	Sardegna	Oristano	Fordongianus	11	5
095025	Sardegna	Oristano	Marrubiu		190
095027	Sardegna	Oristano	Milis	21	2
095029	Sardegna	Oristano	Mogoro	19	
095035	Sardegna	Oristano	Nurachi		18
095038	Sardegna	Oristano	Oristano	659	402
095045	Sardegna	Oristano	Samugheo	5	
095050	Sardegna	Oristano	San Vero Milis	802	512
095047	Sardegna	Oristano	Santa Giusta	60	
095054	Sardegna	Oristano	Senis	3	
095056	Sardegna	Oristano	Siamaggiore	17	
095087	Sardegna	Oristano	Suni	12	
095065	Sardegna	Oristano	Terralba	209	104
095066	Sardegna	Oristano	Tramatza		5
095067	Sardegna	Oristano	Tresnuraghes		1
095068	Sardegna	Oristano	Ulà Tirso	4	

Codice ISTAT	Regione	Provincia	Comune	UI FTTH Totali	UI FWA Totali
095072	Sardegna	Oristano	Villaurbana	15	
095074	Sardegna	Oristano	Zeddiani	16	
090003	Sardegna	Sassari	Alghero	1.388	4
090004	Sardegna	Sassari	Anela		2
090006	Sardegna	Sassari	Arzachena	1.688	704
090009	Sardegna	Sassari	Berchidda	87	
090011	Sardegna	Sassari	Bonnanaro	4	
090012	Sardegna	Sassari	Bono	5	
090091	Sardegna	Sassari	Budoni	3.805	1.477
090018	Sardegna	Sassari	Bultei	9	8
090023	Sardegna	Sassari	Castelsardo	1.820	
090025	Sardegna	Sassari	Chiamonti	1	5
090026	Sardegna	Sassari	Codrungianos		8
090030	Sardegna	Sassari	Giave	15	
090083	Sardegna	Sassari	Golfo Aranci	790	3
090032	Sardegna	Sassari	Ittireddu	404	
090033	Sardegna	Sassari	Ittiri	88	37
090035	Sardegna	Sassari	La Maddalena	499	
090034	Sardegna	Sassari	Laerru	4	1
090084	Sardegna	Sassari	Loiri Porto San Paolo	2.950	
090039	Sardegna	Sassari	Martis		8
090047	Sardegna	Sassari	Olbia	5.086	19
090048	Sardegna	Sassari	Olmedo	18	91
090050	Sardegna	Sassari	Osilo	1.827	
090051	Sardegna	Sassari	Ossi	146	
090052	Sardegna	Sassari	Ozieri	372	40
090054	Sardegna	Sassari	Palau	1.495	
090055	Sardegna	Sassari	Pattada	64	
090056	Sardegna	Sassari	Perugas	19	2
090057	Sardegna	Sassari	Ploaghe	21	679

Codice ISTAT	Regione	Provincia	Comune	UI FTTH Totali	UI FWA Totali
090058	Sardegna	Sassari	Porto Torres	213	
090092	Sardegna	Sassari	San Teodoro	2.677	1.217
090063	Sardegna	Sassari	Santa Teresa Gallura	945	
090065	Sardegna	Sassari	Sedini	52	35
090067	Sardegna	Sassari	Sennori	102	
090069	Sardegna	Sassari	Sorso	495	
090089	Sardegna	Sassari	Stintino	598	
090070	Sardegna	Sassari	Tempio Pausania	208	
090074	Sardegna	Sassari	Trinità d'Agultu e Vignola	1.548	99
090075	Sardegna	Sassari	Tula	35	
090077	Sardegna	Sassari	Usini	26	
090079	Sardegna	Sassari	Valledoria	812	
111001	Sardegna	Sud Sardegna	Arbus	845	10
111004	Sardegna	Sud Sardegna	Barrali	6	
111008	Sardegna	Sud Sardegna	Calasetta	260	86
111009	Sardegna	Sud Sardegna	Carbonia	518	375
111010	Sardegna	Sud Sardegna	Carloforte	364	27
111011	Sardegna	Sud Sardegna	Castiadas		2
111014	Sardegna	Sud Sardegna	Dolianova	92	81
111016	Sardegna	Sud Sardegna	Domusnovas	47	54
111017	Sardegna	Sud Sardegna	Donori	26	30
111018	Sardegna	Sud Sardegna	Escalaplano	4	37
111019	Sardegna	Sud Sardegna	Escolca	2	
111020	Sardegna	Sud Sardegna	Esterzili	5	
111021	Sardegna	Sud Sardegna	Fluminimaggiore	67	23

Codice ISTAT	Regione	Provincia	Comune	UI FTTH Totali	UI FWA Totali
111027	Sardegna	Sud Sardegna	Gesturi	9	
111030	Sardegna	Sud Sardegna	Gonnesa	3	46
111031	Sardegna	Sud Sardegna	Gonnosfanadiga	391	147
111034	Sardegna	Sud Sardegna	Guspini	73	5
111035	Sardegna	Sud Sardegna	Iglesias	1.238	543
111036	Sardegna	Sud Sardegna	Isili	32	
111041	Sardegna	Sud Sardegna	Monastir	60	100
111042	Sardegna	Sud Sardegna	Muravera	486	92
111043	Sardegna	Sud Sardegna	Musei		33
111045	Sardegna	Sud Sardegna	Nuragus	12	
111048	Sardegna	Sud Sardegna	Nurri	11	28
111052	Sardegna	Sud Sardegna	Pabillonis	22	
111057	Sardegna	Sud Sardegna	Portoscuso	255	
111058	Sardegna	Sud Sardegna	Sadali	10	
111060	Sardegna	Sud Sardegna	Samatzai	11	
111062	Sardegna	Sud Sardegna	San Gavino Monreale	109	
111063	Sardegna	Sud Sardegna	San Giovanni Suergiu	790	319
111065	Sardegna	Sud Sardegna	San Sperate	156	77
111066	Sardegna	Sud Sardegna	San Vito	80	2
111067	Sardegna	Sud Sardegna	Sanluri	10	1
111071	Sardegna	Sud Sardegna	Sant'Antioco	280	161
111075	Sardegna	Sud Sardegna	Senorbi	11	39

Codice ISTAT	Regione	Provincia	Comune	UI FTTH Totali	UI FWA Totali
111076	Sardegna	Sud Sardegna	Serdiana		18
111077	Sardegna	Sud Sardegna	Serramanna	62	21
111081	Sardegna	Sud Sardegna	Seui	9	7
111082	Sardegna	Sud Sardegna	Seulo	9	
111087	Sardegna	Sud Sardegna	Soleminis		4
111088	Sardegna	Sud Sardegna	Suelli		3
111089	Sardegna	Sud Sardegna	Teulada	3	5
111090	Sardegna	Sud Sardegna	Tratalias		91
111091	Sardegna	Sud Sardegna	Tuili	7	
111095	Sardegna	Sud Sardegna	Vallermosa	10	31
111096	Sardegna	Sud Sardegna	Villacidro	141	128
111098	Sardegna	Sud Sardegna	Villamassargia		55
111100	Sardegna	Sud Sardegna	Villanovaforru	5	
111105	Sardegna	Sud Sardegna	Villasimius	2.049	886
111106	Sardegna	Sud Sardegna	Villasor	126	57
111107	Sardegna	Sud Sardegna	Villaspeciosa	3	
084001	Sicilia	Agrigento	Agrigento	4.420	329
084002	Sicilia	Agrigento	Alessandria della Rocca	2.410	
084003	Sicilia	Agrigento	Aragona		828
084004	Sicilia	Agrigento	Bivona	2.855	2.427
084005	Sicilia	Agrigento	Burgio	126	2.122
084006	Sicilia	Agrigento	Calamonaci	1.036	594
084007	Sicilia	Agrigento	Caltabellotta	3.343	22
084008	Sicilia	Agrigento	Camastra	304	2.297
084009	Sicilia	Agrigento	Cammarata	3.289	12

Codice ISTAT	Regione	Provincia	Comune	UI FTTH Totali	UI FWA Totali
084010	Sicilia	Agrigento	Campobello di Licata		585
084012	Sicilia	Agrigento	Casteltermini		
084013	Sicilia	Agrigento	Castrofilippo	138	2.261
084014	Sicilia	Agrigento	Cattolica Eraclea	3.715	2.465
084015	Sicilia	Agrigento	Cianciana	3.454	1.147
084016	Sicilia	Agrigento	Comitini	25	96
084019	Sicilia	Agrigento	Joppolo Giancaxio	33	19
084020	Sicilia	Agrigento	Lampedusa e Linosa	341	648
084021	Sicilia	Agrigento	Licata	62	1.570
084022	Sicilia	Agrigento	Lucca Sicula	1.275	
084023	Sicilia	Agrigento	Menfi		700
084024	Sicilia	Agrigento	Montallegro	79	
084025	Sicilia	Agrigento	Montevago	91	2.129
084026	Sicilia	Agrigento	Naro	115	864
084028	Sicilia	Agrigento	Porto Empedocle	963	
084029	Sicilia	Agrigento	Racalmuto	484	
084030	Sicilia	Agrigento	Raffadali		3.072
084031	Sicilia	Agrigento	Ravanusa		402
084032	Sicilia	Agrigento	Realmonte		
084033	Sicilia	Agrigento	Ribera		328
084034	Sicilia	Agrigento	Sambuca Di Sicilia	3.537	1.380
084035	Sicilia	Agrigento	San Biagio Platani	2.702	948
084036	Sicilia	Agrigento	San Giovanni Gemini		39

Codice ISTAT	Regione	Provincia	Comune	UI FTTH Totali	UI FWA Totali
084037	Sicilia	Agrigento	Santa Elisabetta	2.709	2.335
084038	Sicilia	Agrigento	Santa Margherita di Belice	3.484	1.060
084039	Sicilia	Agrigento	Sant'Angelo Muxaro	1.256	969
084040	Sicilia	Agrigento	Santo Stefano Quisquina	3.096	1.341
084041	Sicilia	Agrigento	Sciacca	2.128	
084043	Sicilia	Agrigento	Villafranca Sicula	938	799
085001	Sicilia	Caltanissetta	Acquaviva Platani	1.002	311
085005	Sicilia	Caltanissetta	Campofranco	2.785	1.265
085007	Sicilia	Caltanissetta	Gela	1.235	1
085009	Sicilia	Caltanissetta	Mazzerino		
085010	Sicilia	Caltanissetta	Milena	2.377	2.277
085011	Sicilia	Caltanissetta	Montedoro	1.601	861
085012	Sicilia	Caltanissetta	Mussomeli	26	76
085013	Sicilia	Caltanissetta	Niscemi	38	1.716
085014	Sicilia	Caltanissetta	Resuttano	1.667	
085015	Sicilia	Caltanissetta	Riesi		442
085016	Sicilia	Caltanissetta	San Cataldo	208	3
085017	Sicilia	Caltanissetta	Santa Caterina Villarmosa		742
085018	Sicilia	Caltanissetta	Serradifalco	4.196	1.476
085019	Sicilia	Caltanissetta	Sommatino	17	250

Codice ISTAT	Regione	Provincia	Comune	UI FTTH Totali	UI FWA Totali
085020	Sicilia	Caltanissetta	Sutera	1.915	1.156
085021	Sicilia	Caltanissetta	Vallelunga Pratameno	2.527	371
087001	Sicilia	Catania	Aci Bonaccorsi	1.717	825
087003	Sicilia	Catania	Aci Catena		1.053
087005	Sicilia	Catania	Aci Sant'Antonio		1.298
087004	Sicilia	Catania	Acireale	2.238	3.114
087007	Sicilia	Catania	Belpasso	1.542	3.113
087009	Sicilia	Catania	Bronte		1
087010	Sicilia	Catania	Calatabiano	461	515
087011	Sicilia	Catania	Caltagirone	319	1.892
087012	Sicilia	Catania	Camporotondo Etneo	171	1.126
087013	Sicilia	Catania	Castel Di Iudica	1.987	967
087014	Sicilia	Catania	Castiglione di Sicilia	2.449	671
087015	Sicilia	Catania	Catania		1.070
087016	Sicilia	Catania	Fiumefreddo di Sicilia		385
087017	Sicilia	Catania	Giarre	896	1.336
087018	Sicilia	Catania	Grammichele	28	
087019	Sicilia	Catania	Gravina di Catania		604
087021	Sicilia	Catania	Linguaglossa		811
087022	Sicilia	Catania	Maletto		42
087057	Sicilia	Catania	Maniace	464	1.751
087023	Sicilia	Catania	Mascali	1.081	1.095
087024	Sicilia	Catania	Mascalucia	1.325	1.609

Codice ISTAT	Regione	Provincia	Comune	UI FTTH Totali	UI FWA Totali
087056	Sicilia	Catania	Mazzarrone	121	2.129
087026	Sicilia	Catania	Milo	249	311
087027	Sicilia	Catania	Mineo	3.600	
087028	Sicilia	Catania	Mirabella Imbaccari	3.431	1.637
087029	Sicilia	Catania	Misterbianco	3.488	1.036
087031	Sicilia	Catania	Nicolosi	2.410	1.531
087032	Sicilia	Catania	Palagonia		389
087033	Sicilia	Catania	Paternò		65
087034	Sicilia	Catania	Pedara	439	798
087035	Sicilia	Catania	Piedimonte Etneo	2.969	1.064
087036	Sicilia	Catania	Raddusa	214	2.234
087058	Sicilia	Catania	Ragalna	3.253	970
087038	Sicilia	Catania	Randazzo	48	2
087039	Sicilia	Catania	Riposto	246	1.178
087040	Sicilia	Catania	SAN CONO	142	1.897
087041	Sicilia	Catania	San Giovanni la Punta	370	278
087042	Sicilia	Catania	San Gregorio di Catania	1.282	494
087043	Sicilia	Catania	San Michele Di Ganzaria	119	2.338
087044	Sicilia	Catania	San Pietro Clarenza		196
087047	Sicilia	Catania	Santa Maria di Licodia		550
087048	Sicilia	Catania	Santa Venerina		480
087045	Sicilia	Catania	Sant'Agata li Battiati	6	26
087046	Sicilia	Catania	Sant'Alfio	50	1.612
087049	Sicilia	Catania	Scordia		565

Codice ISTAT	Regione	Provincia	Comune	UI FTTH Totali	UI FWA Totali
087050	Sicilia	Catania	Trecastagni	445	2
087051	Sicilia	Catania	Tremestieri Etneo	3.041	577
087052	Sicilia	Catania	Valverde	3.810	538
087053	Sicilia	Catania	Viagrande		485
087054	Sicilia	Catania	Vizzini	16	
087055	Sicilia	Catania	Zafferana Etnea	372	426
086001	Sicilia	Enna	Agira	71	286
086002	Sicilia	Enna	Aidone	3.512	
086003	Sicilia	Enna	Assoro	2.695	827
086004	Sicilia	Enna	Barrafranca	28	1.540
086005	Sicilia	Enna	Calascibetta	113	
086006	Sicilia	Enna	Catenanuova	37	1.265
086007	Sicilia	Enna	Centuripe	2.860	1.090
086008	Sicilia	Enna	Cerami	1.648	654
086009	Sicilia	Enna	Enna	810	721
086010	Sicilia	Enna	Gagliano Castelferrato	194	3.218
086011	Sicilia	Enna	Leonforte		246
086012	Sicilia	Enna	Nicosia	790	973
086013	Sicilia	Enna	Nissoria	1.554	624
086014	Sicilia	Enna	Piazza Armerina		20
086015	Sicilia	Enna	Pietraperzia	25	567
086017	Sicilia	Enna	Sperlinga	87	375
086018	Sicilia	Enna	Troina		440
086019	Sicilia	Enna	Valguarnera Caropepe		
086020	Sicilia	Enna	Villarosa	2.599	1.370
083107	Sicilia	Messina	Acquedolci	4.867	988
083001	Sicilia	Messina	Alcara li Fusi	1.455	1.009
083002	Sicilia	Messina	Ali		468
083003	Sicilia	Messina	Ali Terme	99	1.206

Codice ISTAT	Regione	Provincia	Comune	UI FTTH Totali	UI FWA Totali
083004	Sicilia	Messina	Antillo	174	
083005	Sicilia	Messina	Barcellona Pozzo di Gotto	1.287	3.350
083006	Sicilia	Messina	Basicò	642	622
083007	Sicilia	Messina	Brolo	4.468	
083008	Sicilia	Messina	Capizzi	1.965	847
083009	Sicilia	Messina	Capo d'Orlando	1.045	232
083010	Sicilia	Messina	Capri Leone	2.833	531
083011	Sicilia	Messina	Caronia	2.574	833
083012	Sicilia	Messina	Casalvecchio Siculo	784	241
083013	Sicilia	Messina	Castel di Lucio	46	1.211
083014	Sicilia	Messina	Castell'Umberto	1.255	704
083015	Sicilia	Messina	Castelmola	26	361
083016	Sicilia	Messina	Castroreale	1.042	305
083017	Sicilia	Messina	Cesarò	1.940	1.048
083018	Sicilia	Messina	Condrò	468	2
083019	Sicilia	Messina	Falcone	2.807	853
083020	Sicilia	Messina	Ficarra	1.142	747
083022	Sicilia	Messina	Floresta	140	
083023	Sicilia	Messina	Fondachelli-Fantina	1.082	882
083024	Sicilia	Messina	Forza d'Agrò	491	71
083025	Sicilia	Messina	Francavilla di Sicilia	3.336	2.705
083026	Sicilia	Messina	Frazzanò		9
083027	Sicilia	Messina	Furci Siculo	161	2.511
083028	Sicilia	Messina	Furnari		330
083029	Sicilia	Messina	Gaggi	1.935	756
083030	Sicilia	Messina	Galati Mamertino	1.207	1.051
083031	Sicilia	Messina	Gallodoro	456	369

Codice ISTAT	Regione	Provincia	Comune	UI FTTH Totali	UI FWA Totali
083032	Sicilia	Messina	Giardini-Naxos		1.491
083033	Sicilia	Messina	Gioiosa Marea	661	506
083034	Sicilia	Messina	Graniti		18
083035	Sicilia	Messina	Gualtieri Sicaminò	1.441	476
083036	Sicilia	Messina	Itala	569	
083037	Sicilia	Messina	Leni	643	246
083038	Sicilia	Messina	Letojanni		
083039	Sicilia	Messina	Librizzi	372	1.472
083041	Sicilia	Messina	Lipari	1.957	
083042	Sicilia	Messina	Longi	1.139	149
083043	Sicilia	Messina	Malfa	753	665
083046	Sicilia	Messina	Mazzarrà Sant'Andrea	968	577
083047	Sicilia	Messina	Merì	1.686	442
083048	Sicilia	Messina	Messina		23
083049	Sicilia	Messina	Milazzo	2.722	1.224
083050	Sicilia	Messina	Militello Rosmarino	644	546
083051	Sicilia	Messina	Mirto		435
083052	Sicilia	Messina	Mistretta	357	
083053	Sicilia	Messina	Moio Alcantara		239
083054	Sicilia	Messina	Monforte San Giorgio	2.328	281
083055	Sicilia	Messina	Mongiuffi Melia		442
083056	Sicilia	Messina	Montagnareale	627	677
083057	Sicilia	Messina	Montalbano Elicona	1.887	1.895
083058	Sicilia	Messina	Motta Camastra	674	687
083059	Sicilia	Messina	Motta d'Affermo	489	70
083060	Sicilia	Messina	Naso	2.420	887
083061	Sicilia	Messina	Nizza Di Sicilia	119	2.600

Codice ISTAT	Regione	Provincia	Comune	UI FTTH Totali	UI FWA Totali
083062	Sicilia	Messina	Novara di Sicilia	1.724	1.117
083063	Sicilia	Messina	Oliveri	2.351	
083064	Sicilia	Messina	Pace del Mela		444
083065	Sicilia	Messina	Pagliara	399	869
083066	Sicilia	Messina	Patti	930	1.090
083067	Sicilia	Messina	Pettineo	918	676
083068	Sicilia	Messina	Piraino	3.457	122
083069	Sicilia	Messina	Raccuja	91	213
083070	Sicilia	Messina	Reitano	415	334
083071	Sicilia	Messina	Roccafiorita	22	
083072	Sicilia	Messina	Roccalumera	3.435	761
083073	Sicilia	Messina	Roccalvaldina	48	829
083074	Sicilia	Messina	Roccella Valdemone	82	550
083075	Sicilia	Messina	Rodi Milici	105	2.124
083076	Sicilia	Messina	Rometta		821
083077	Sicilia	Messina	San Filippo del Mela		703
083078	Sicilia	Messina	San Fratello	2.408	
083079	Sicilia	Messina	San Marco d'Alunzio	855	1.832
083080	Sicilia	Messina	San Pier Niceto	1.265	844
083081	Sicilia	Messina	San Piero Patti	2.127	678
083082	Sicilia	Messina	San Salvatore di Fitalia	644	767
083090	Sicilia	Messina	San Teodoro	1.099	194
083086	Sicilia	Messina	Santa Lucia del Mela	3.242	982
083087	Sicilia	Messina	Santa Marina Salina	800	

Codice ISTAT	Regione	Provincia	Comune	UI FTTH Totali	UI FWA Totali
083089	Sicilia	Messina	Santa Teresa Di Riva	386	1.219
083084	Sicilia	Messina	Sant'Agata di Militello		1.226
083085	Sicilia	Messina	Sant'Alessio Siculo	2.269	232
083088	Sicilia	Messina	Sant'Angelo di Brolo	1.832	405
083091	Sicilia	Messina	Santo Stefano di Camastra	2.093	447
083092	Sicilia	Messina	Saponara	137	2.789
083093	Sicilia	Messina	Savoca	123	428
083095	Sicilia	Messina	Sinagra	1.487	837
083096	Sicilia	Messina	Spadafora		398
083097	Sicilia	Messina	Taormina		958
083106	Sicilia	Messina	Terme Vigliatore	4.800	124
083098	Sicilia	Messina	Torregrotta		462
083108	Sicilia	Messina	Torrenova	3.033	1.075
083099	Sicilia	Messina	Tortorici	724	10
083100	Sicilia	Messina	Tripi	1.001	983
083101	Sicilia	Messina	Tusa	3.125	1.083
083102	Sicilia	Messina	Ucria	1.391	956
083103	Sicilia	Messina	Valdina	1.007	721
083104	Sicilia	Messina	Venetico	2.997	1.309
083105	Sicilia	Messina	Villafranca Tirrena		552
082001	Sicilia	Palermo	Alia	2.936	189
082002	Sicilia	Palermo	Alimena	2.232	78
082003	Sicilia	Palermo	Aliminusa	761	
082004	Sicilia	Palermo	Altavilla Milicia	618	588
082005	Sicilia	Palermo	Altofonte		
082006	Sicilia	Palermo	Bagheria	3	2.486
082007	Sicilia	Palermo	Balestrate	261	536
082008	Sicilia	Palermo	Baucina	1.726	767

Codice ISTAT	Regione	Provincia	Comune	UI FTTH Totali	UI FWA Totali
082010	Sicilia	Palermo	Bisacchino	27	524
082082	Sicilia	Palermo	Blufi	318	1.369
082011	Sicilia	Palermo	Bolognetta	2.254	1.271
082012	Sicilia	Palermo	Bompietro	1.963	886
082013	Sicilia	Palermo	Borgetto	4.259	
082015	Sicilia	Palermo	Caltavuturo		62
082017	Sicilia	Palermo	Campofelice di Roccella		1.137
082018	Sicilia	Palermo	Campofiorito	924	205
082019	Sicilia	Palermo	Camporeale	191	3.717
082020	Sicilia	Palermo	Capaci		390
082021	Sicilia	Palermo	Carini		5.595
082022	Sicilia	Palermo	Castelbuono		1.202
082023	Sicilia	Palermo	Casteldaccia	526	2.063
082024	Sicilia	Palermo	Castellana Sicula	2.633	1.070
082025	Sicilia	Palermo	Castronovo di Sicilia	1.983	
082026	Sicilia	Palermo	Cefalà Diana	572	389
082027	Sicilia	Palermo	Cefalù	404	
082028	Sicilia	Palermo	Cerda	2.843	216
082029	Sicilia	Palermo	Chiusa Sclafani	2.195	1.160
082030	Sicilia	Palermo	Ciminna	2.407	1.326
082031	Sicilia	Palermo	Cinisi	477	
082032	Sicilia	Palermo	Collesano	646	544
082033	Sicilia	Palermo	Contessa Entellina	99	
082034	Sicilia	Palermo	Corleone	6	
082035	Sicilia	Palermo	Ficarazzi		4
082037	Sicilia	Palermo	Geraci Siculo	1.605	
082038	Sicilia	Palermo	Giardinello	62	

Codice ISTAT	Regione	Provincia	Comune	UI FTTH Totali	UI FWA Totali
082039	Sicilia	Palermo	Giuliana	1.624	553
082040	Sicilia	Palermo	Godrano		339
082042	Sicilia	Palermo	Isnello	1.498	229
082043	Sicilia	Palermo	Isola delle Femmine	537	
082044	Sicilia	Palermo	Lascari	2.479	1.227
082045	Sicilia	Palermo	Lercara Friddi	530	494
082046	Sicilia	Palermo	Marineo		1
082047	Sicilia	Palermo	Mezzojuso	1.859	854
082048	Sicilia	Palermo	Misilmeri	812	39
082049	Sicilia	Palermo	Monreale	1.918	11
082050	Sicilia	Palermo	Montelepre	2.889	
082051	Sicilia	Palermo	Montemaggiore Belsito	2.920	529
082052	Sicilia	Palermo	Palazzo adriano	1.557	
082053	Sicilia	Palermo	Palermo	1.028	3
082054	Sicilia	Palermo	Partinico	29	
082055	Sicilia	Palermo	Petralia Soprana	2.648	1.331
082056	Sicilia	Palermo	Petralia Sottana		6
082057	Sicilia	Palermo	Piana degli Albanesi	1.070	
082059	Sicilia	Palermo	Pollina	1.794	1.045
082060	Sicilia	Palermo	Prizzi	3.290	
082061	Sicilia	Palermo	Roccamena	49	1.576
082062	Sicilia	Palermo	Roccapalumba	1.437	141
082063	Sicilia	Palermo	San Cipirello		274
082064	Sicilia	Palermo	San Giuseppe Jato		903
082065	Sicilia	Palermo	San Mauro Castelverde	1.715	53

Codice ISTAT	Regione	Provincia	Comune	UI FTTH Totali	UI FWA Totali
082066	Sicilia	Palermo	Santa Cristina Gela	107	
082067	Sicilia	Palermo	Santa Flavia	463	662
082068	Sicilia	Palermo	Sciara		80
082081	Sicilia	Palermo	Scillato	350	24
082069	Sicilia	Palermo	Sclafani Bagni	44	290
082070	Sicilia	Palermo	Termini Imerese	255	815
082072	Sicilia	Palermo	Torretta	117	2.265
082073	Sicilia	Palermo	Trabia	547	
082074	Sicilia	Palermo	Trappeto	3.188	1.343
082075	Sicilia	Palermo	Ustica	50	158
082076	Sicilia	Palermo	Valledolmo	4.094	
082077	Sicilia	Palermo	Ventimiglia di Sicilia	1.891	813
082078	Sicilia	Palermo	Vicari	1.675	1.261
082079	Sicilia	Palermo	Villabate		1
082080	Sicilia	Palermo	Villafraati		273
088001	Sicilia	Ragusa	Acate		313
088002	Sicilia	Ragusa	Chiamonte Gulfi	467	361
088003	Sicilia	Ragusa	Comiso	77	109
088004	Sicilia	Ragusa	Giarratana	2.280	932
088005	Sicilia	Ragusa	Ispica	1.803	662
088006	Sicilia	Ragusa	Modica	347	680
088007	Sicilia	Ragusa	Monterosso Almo	2.185	
088009	Sicilia	Ragusa	Ragusa	1.179	131
088010	Sicilia	Ragusa	Santa Croce Camerina	163	334
088011	Sicilia	Ragusa	Scicli	1.191	56
088012	Sicilia	Ragusa	Vittoria	94	65
089001	Sicilia	Siracusa	Augusta	1.671	
089002	Sicilia	Siracusa	Avola	210	92
089003	Sicilia	Siracusa	Buccheri	1.674	
089004	Sicilia	Siracusa	Buscemi	939	756

Codice ISTAT	Regione	Provincia	Comune	UI FTTH Totali	UI FWA Totali
089006	Sicilia	Siracusa	Carlentini	1.143	
089007	Sicilia	Siracusa	Cassaro	588	744
089008	Sicilia	Siracusa	Ferla	1.418	1.258
089009	Sicilia	Siracusa	Floridia		642
089012	Sicilia	Siracusa	Melilli		5
089013	Sicilia	Siracusa	Noto	1.243	111
089014	Sicilia	Siracusa	Pachino	919	712
089015	Sicilia	Siracusa	Palazzolo Acreide	36	230
089020	Sicilia	Siracusa	Portopalo di Capo Passero	86	2.460
089016	Sicilia	Siracusa	Rosolini		904
089017	Sicilia	Siracusa	Siracusa		107
089018	Sicilia	Siracusa	Solarino		25
089019	Sicilia	Siracusa	Sortino		488
081001	Sicilia	Trapani	Alcamo	652	1.858
081002	Sicilia	Trapani	Buseto Palizzolo	1.595	2.005
081003	Sicilia	Trapani	Calatafimi-Segesta		
081004	Sicilia	Trapani	Campobello di Mazara	1.766	
081005	Sicilia	Trapani	Castellammare Del Golfo	1.141	1.626
081006	Sicilia	Trapani	Castelvetrano	3.938	
081007	Sicilia	Trapani	Custonaci	3.611	1.390
081008	Sicilia	Trapani	Erice	5.691	
081009	Sicilia	Trapani	Favignana	2.586	341
081010	Sicilia	Trapani	Gibellina	92	
081011	Sicilia	Trapani	Marsala	619	1.072
081012	Sicilia	Trapani	Mazara del Vallo	93	2.276
081013	Sicilia	Trapani	Paceco	108	1.125
081014	Sicilia	Trapani	Pantelleria	468	
081015	Sicilia	Trapani	Partanna		242
081024	Sicilia	Trapani	Petrosino	1.357	1.106

Codice ISTAT	Regione	Provincia	Comune	UI FTTH Totali	UI FWA Totali
081016	Sicilia	Trapani	Poggioreale	104	1.877
081017	Sicilia	Trapani	Salaparuta	251	872
081018	Sicilia	Trapani	Salemi	710	19
081020	Sicilia	Trapani	San Vito Lo Capo		1.294
081019	Sicilia	Trapani	Santa Ninfa	2.820	3.152
081021	Sicilia	Trapani	Trapani	2.903	1.204
081022	Sicilia	Trapani	Valderice		433
081023	Sicilia	Trapani	Vita	67	
051001	Toscana	Arezzo	Anghiari	3.350	909
051002	Toscana	Arezzo	Arezzo		1.476
051003	Toscana	Arezzo	Badia Tedalda	223	33
051004	Toscana	Arezzo	Bibbiena		444
051005	Toscana	Arezzo	Bucine	4.170	555
051006	Toscana	Arezzo	Capolona	2.489	
051007	Toscana	Arezzo	Caprese Michelangelo	1.060	88
051008	Toscana	Arezzo	Castel Focognano	1.299	406
051010	Toscana	Arezzo	Castel San Niccolò	1.503	
051040	Toscana	Arezzo	Castelfranco Piandiscò	4.861	271
051011	Toscana	Arezzo	Castiglion Fibocchi	977	
051012	Toscana	Arezzo	Castiglion Fiorentino	472	905
051013	Toscana	Arezzo	Cavriglia	4.001	
051014	Toscana	Arezzo	Chitignano		18
051015	Toscana	Arezzo	Chiusi della Verna	1.189	636
051016	Toscana	Arezzo	Civitella in Val di Chiana	3.101	1.144
051017	Toscana	Arezzo	Cortona	1.343	640

Codice ISTAT	Regione	Provincia	Comune	UI FTTH Totali	UI FWA Totali
051018	Toscana	Arezzo	Foiano della Chiana	265	810
051042	Toscana	Arezzo	Laterina Pergine Valdarno	1.943	236
051020	Toscana	Arezzo	Loro Ciuffenna	3.311	399
051021	Toscana	Arezzo	Lucignano	1.535	811
051022	Toscana	Arezzo	Marciano della Chiana	1.636	245
051025	Toscana	Arezzo	Monte San Savino	231	369
051024	Toscana	Arezzo	Monterchi	980	
051026	Toscana	Arezzo	Montevarchi	9	70
051027	Toscana	Arezzo	Ortignano raggiolo	456	252
051030	Toscana	Arezzo	Pieve Santo Stefano	101	202
051031	Toscana	Arezzo	Poppi	852	69
051034	Toscana	Arezzo	Sansepolcro	278	135
051035	Toscana	Arezzo	Sestino	532	12
051038	Toscana	Arezzo	Talla	665	678
051039	Toscana	Arezzo	Terranuova Bracciolini	1.445	882
048001	Toscana	Firenze	Bagno a Ripoli	2.984	173
048054	Toscana	Firenze	Barberino Tavarnelle	4.567	
048004	Toscana	Firenze	Borgo San Lorenzo		11
048006	Toscana	Firenze	Campi Bisenzio		28
048010	Toscana	Firenze	Castelfiorentino		199
048012	Toscana	Firenze	Certaldo	195	3
048014	Toscana	Firenze	Empoli	1.677	493

Codice ISTAT	Regione	Provincia	Comune	UI FTTH Totali	UI FWA Totali
048015	Toscana	Firenze	Fiesole		1
048018	Toscana	Firenze	Firenzuola	1.554	1.780
048019	Toscana	Firenze	Fucecchio	381	302
048020	Toscana	Firenze	Gambassi Terme	2.317	899
048024	Toscana	Firenze	Lastra a Signa	1.488	
048025	Toscana	Firenze	Londa	597	
048026	Toscana	Firenze	Marradi	2.112	
048027	Toscana	Firenze	Montaione	1.827	1.055
048028	Toscana	Firenze	Montelupo Fiorentino		314
048030	Toscana	Firenze	Montespertoli		51
048031	Toscana	Firenze	Palazzuolo sul Senio	924	334
048032	Toscana	Firenze	Pelago	2.393	490
048033	Toscana	Firenze	Pontassieve	2.366	1.099
048035	Toscana	Firenze	Reggello	1.717	
048036	Toscana	Firenze	Rignano sull'Arno		106
048037	Toscana	Firenze	Rufina	3.483	684
048038	Toscana	Firenze	San Casciano in Val di Pesa	2.261	
048039	Toscana	Firenze	San Godenzo	170	
048041	Toscana	Firenze	Scandicci	182	
048053	Toscana	Firenze	Scarperia e San Piero	2.032	1.462
048043	Toscana	Firenze	Sesto Fiorentino	184	
048044	Toscana	Firenze	Signa		589
048046	Toscana	Firenze	Vaglia	779	
048050	Toscana	Firenze	Vinci		701
053001	Toscana	Grosseto	Arcidosso	3.074	463

Codice ISTAT	Regione	Provincia	Comune	UI FTTH Totali	UI FWA Totali
053002	Toscana	Grosseto	Campagnatico	726	
053005	Toscana	Grosseto	Castell'Azzara	958	148
053006	Toscana	Grosseto	Castiglione della Pescaia	1.210	112
053007	Toscana	Grosseto	Cinigiano	716	45
053008	Toscana	Grosseto	Civitella Paganico	1.573	75
053010	Toscana	Grosseto	Gavorrano	4.273	
053011	Toscana	Grosseto	Grosseto	2.082	
053013	Toscana	Grosseto	Magliano in Toscana	1.125	417
053014	Toscana	Grosseto	Manciano	3.831	78
053017	Toscana	Grosseto	Montieri	64	1
053018	Toscana	Grosseto	Orbetello		7
053019	Toscana	Grosseto	Pitigliano	3.008	
053020	Toscana	Grosseto	Roccalbegna	465	827
053022	Toscana	Grosseto	Santa Fiora	3.425	885
053023	Toscana	Grosseto	Scansano	1.514	517
053024	Toscana	Grosseto	Scarlino	177	
053025	Toscana	Grosseto	Seggiano	656	233
053028	Toscana	Grosseto	Semproniano	878	570
053026	Toscana	Grosseto	Sorano	1.858	642
049005	Toscana	Livorno	Capraia Isola	115	112
049007	Toscana	Livorno	Cecina	1.732	613
049008	Toscana	Livorno	Collesalveti		844
049010	Toscana	Livorno	Marciana	1.011	
049013	Toscana	Livorno	Porto Azzurro	2.391	
049014	Toscana	Livorno	Portoferraio	116	
049021	Toscana	Livorno	Rio	1.907	397
049017	Toscana	Livorno	Rosignano Marittimo	1.400	826

Codice ISTAT	Regione	Provincia	Comune	UI FTTH Totali	UI FWA Totali
049018	Toscana	Livorno	San Vincenzo	779	
049020	Toscana	Livorno	Suvereto	1.799	
046003	Toscana	Lucca	Barga		824
046004	Toscana	Lucca	Borgo a Mozzano	1.758	173
046005	Toscana	Lucca	Camaiole	823	1.055
046006	Toscana	Lucca	Camporgiano	698	518
046007	Toscana	Lucca	Capannori		2
046008	Toscana	Lucca	Careggine	275	5
046009	Toscana	Lucca	Castelnuovo di Garfagnana		69
046010	Toscana	Lucca	Castiglione di Garfagnana		219
046011	Toscana	Lucca	Coreglia Antelminelli	2.678	319
046036	Toscana	Lucca	Fabbriche di Vergemoli	637	14
046014	Toscana	Lucca	Fosciandora	239	
046015	Toscana	Lucca	Galliciano		119
046017	Toscana	Lucca	Lucca	1.363	106
046018	Toscana	Lucca	Massarosa	15	220
046019	Toscana	Lucca	Minucciano	810	
046020	Toscana	Lucca	Molazzana	337	
046021	Toscana	Lucca	Montecarlo	2.163	365
046022	Toscana	Lucca	Pescaglia	941	382
046023	Toscana	Lucca	Piazza al Serchio	1.322	16
046025	Toscana	Lucca	Pieve Fosciana	441	62

Codice ISTAT	Regione	Provincia	Comune	UI FTTH Totali	UI FWA Totali
046027	Toscana	Lucca	San Romano in Garfagnana	257	402
046037	Toscana	Lucca	Sillano Giuncugnano	910	
046030	Toscana	Lucca	Stazzema	1.738	78
046031	Toscana	Lucca	Vagli Sotto	147	
046034	Toscana	Lucca	Villa Basilica	1.062	
046035	Toscana	Lucca	Villa Collemantina	261	370
045001	Toscana	Massa-Carrara	Aulla	890	
045002	Toscana	Massa-Carrara	Bagnone	2.103	258
045004	Toscana	Massa-Carrara	Casola in Lunigiana	1.160	
045005	Toscana	Massa-Carrara	Comano	906	
045006	Toscana	Massa-Carrara	Filattiera	1.460	
045008	Toscana	Massa-Carrara	Fosdinovo	1.455	
045009	Toscana	Massa-Carrara	Licciana Nardi	127	
045012	Toscana	Massa-Carrara	Mulazzo	1.902	
045013	Toscana	Massa-Carrara	Podenzana	787	
045014	Toscana	Massa-Carrara	Pontremoli	5.087	129
045015	Toscana	Massa-Carrara	Tresana	1.602	
045016	Toscana	Massa-Carrara	Villafranca in Lunigiana	3.336	
045017	Toscana	Massa-Carrara	Zeri	1.363	
050001	Toscana	Pisa	Bientina	63	
050002	Toscana	Pisa	Buti	726	223
050003	Toscana	Pisa	Calci	465	

Codice ISTAT	Regione	Provincia	Comune	UI FTTH Totali	UI FWA Totali
050004	Toscana	Pisa	Calcinaia	208	161
050005	Toscana	Pisa	Capannoli	759	208
050006	Toscana	Pisa	Casale Marittimo	712	
050040	Toscana	Pisa	Casciana Terme Lari		905
050008	Toscana	Pisa	Cascina		406
050009	Toscana	Pisa	Castelfranco di Sotto	1.588	1.133
050010	Toscana	Pisa	Castellina Marittima	921	147
050012	Toscana	Pisa	Chianni	1.065	
050041	Toscana	Pisa	Crespina Lorenzana	2.788	460
050014	Toscana	Pisa	Fauglia	1.266	442
050015	Toscana	Pisa	Guardistallo	745	
050016	Toscana	Pisa	Lajatico	869	207
050020	Toscana	Pisa	Montescudaio	1.738	197
050021	Toscana	Pisa	Monteverdi Marittimo	522	
050022	Toscana	Pisa	Montopoli in Val d'Arno		4.648
050023	Toscana	Pisa	Orciano Pisano	142	259
050024	Toscana	Pisa	Palaia	1.366	
050025	Toscana	Pisa	Peccioli	2.479	649
050026	Toscana	Pisa	Pisa		4
050028	Toscana	Pisa	Ponsacco		12
050029	Toscana	Pisa	Pontedera	399	564
050030	Toscana	Pisa	Riparbella	603	11
050031	Toscana	Pisa	San Giuliano Terme	3.335	689
050032	Toscana	Pisa	San Miniato	517	913
050034	Toscana	Pisa	Santa Luce	1.147	96

Codice ISTAT	Regione	Provincia	Comune	UI FTTH Totali	UI FWA Totali
050035	Toscana	Pisa	Santa Maria a Monte	1.367	1.175
050036	Toscana	Pisa	Terricciola	2.318	370
050037	Toscana	Pisa	Vecchiano	897	330
050038	Toscana	Pisa	Vicopisano	172	411
047023	Toscana	Pistoia	Abetone Cutigliano	2.351	
047002	Toscana	Pistoia	Agliana		697
047003	Toscana	Pistoia	Buggiano	7	
047022	Toscana	Pistoia	Chiesina Uzzanese		2
047005	Toscana	Pistoia	Lamporecchio	821	586
047006	Toscana	Pistoia	Larciano	203	1.926
047007	Toscana	Pistoia	Marliana	787	
047008	Toscana	Pistoia	Massa e Cozzile	3.754	
047009	Toscana	Pistoia	Monsummano Terme		1.498
047010	Toscana	Pistoia	Montale	792	844
047014	Toscana	Pistoia	Pistoia		333
047017	Toscana	Pistoia	Quarrata	1.614	2.340
047018	Toscana	Pistoia	Sambuca Pistoiese	904	231
047024	Toscana	Pistoia	San Marcello Piteglio	738	
047020	Toscana	Pistoia	Serravalle Pistoiese	559	793
047021	Toscana	Pistoia	Uzzano	2.945	
100001	Toscana	Prato	Cantagallo	1.022	
100002	Toscana	Prato	Carmignano		506
100003	Toscana	Prato	Montemurlo	168	116
100004	Toscana	Prato	Poggio A Caiano	527	451
100005	Toscana	Prato	Prato		828
100007	Toscana	Prato	Vernio	978	

Codice ISTAT	Regione	Provincia	Comune	UI FTTH Totali	UI FWA Totali
052001	Toscana	Siena	Abbadia San Salvatore	415	93
052002	Toscana	Siena	Asciano		51
052003	Toscana	Siena	Buonconvento	1.733	21
052004	Toscana	Siena	Casole d'elsa	1.716	488
052005	Toscana	Siena	Castellina in Chianti		4
052006	Toscana	Siena	Castelnuovo Berardenga		88
052007	Toscana	Siena	Castiglione d'Orcia	1.232	587
052008	Toscana	Siena	Cetona	1.742	
052009	Toscana	Siena	Chianciano Terme	74	437
052010	Toscana	Siena	Chiusdino	1.140	70
052011	Toscana	Siena	Chiusi	193	272
052012	Toscana	Siena	Colle di Val d'Elsa	123	401
052013	Toscana	Siena	Gaiole in Chianti	1.364	60
052037	Toscana	Siena	Montalcino	3.137	502
052015	Toscana	Siena	Montepulciano	946	12
052016	Toscana	Siena	Monteriggioni	2.923	224
052017	Toscana	Siena	Monteroni d'Arbia	437	487
052018	Toscana	Siena	Monticiano	818	40
052019	Toscana	Siena	Murlo	1.628	2
052020	Toscana	Siena	Piancastagnaio	2.343	342
052021	Toscana	Siena	Pienza	1.528	6
052022	Toscana	Siena	Poggibonsi	1.495	243
052023	Toscana	Siena	Radda in Chianti	951	135
052024	Toscana	Siena	Radicofani	615	93

Codice ISTAT	Regione	Provincia	Comune	UI FTTH Totali	UI FWA Totali
052025	Toscana	Siena	Radicondoli		24
052026	Toscana	Siena	Rapolano Terme	2.884	125
052027	Toscana	Siena	San Casciano dei Bagni	1.111	374
052028	Toscana	Siena	San Gimignano		3
052030	Toscana	Siena	San Quirico D'Orcia	1.745	570
052031	Toscana	Siena	Sarteano		249
052032	Toscana	Siena	Siena	1.637	499
052033	Toscana	Siena	Sinalunga	1.524	4.178
052035	Toscana	Siena	Torrita Di Siena	556	507
052036	Toscana	Siena	Trequanda	1.004	294
022001	Trentino-Alto Adige	Trento	Ala	5.136	864
022002	Trentino-Alto Adige	Trento	Albiano	950	243
022003	Trentino-Alto Adige	Trento	Aldeno	1.732	16
022235	Trentino-Alto Adige	Trento	Altavalle	1.071	193
022236	Trentino-Alto Adige	Trento	Altopiano della Vigolana	2.572	923
022237	Trentino-Alto Adige	Trento	Amblar-Don	581	13
022005	Trentino-Alto Adige	Trento	Andalo	299	
022006	Trentino-Alto Adige	Trento	Arco	260	148
022007	Trentino-Alto Adige	Trento	Avio	2.182	602

Codice ISTAT	Regione	Provincia	Comune	UI FTTH Totali	UI FWA Totali
022009	Trentino-Alto Adige	Trento	Baselga di Pinè	2.741	
022011	Trentino-Alto Adige	Trento	Bedollo	595	384
022013	Trentino-Alto Adige	Trento	Besenello	1.339	73
022015	Trentino-Alto Adige	Trento	Bieno	586	118
022017	Trentino-Alto Adige	Trento	Bleggio Superiore	1.230	225
022018	Trentino-Alto Adige	Trento	Bocenago	725	99
022238	Trentino-Alto Adige	Trento	Borgo Chiese	129	
022252	Trentino-Alto Adige	Trento	Borgo d'Anania	1.829	678
022239	Trentino-Alto Adige	Trento	Borgo Lares	501	70
022022	Trentino-Alto Adige	Trento	Borgo Valsugana	4.144	1.087
022025	Trentino-Alto Adige	Trento	Brentonico	3.939	406
022026	Trentino-Alto Adige	Trento	Bresimo	237	
022029	Trentino-Alto Adige	Trento	Caderzone Terme	1.024	144
022032	Trentino-Alto Adige	Trento	Calceranica Al Lago	1.051	169
022033	Trentino-Alto Adige	Trento	Caldes	581	380
022034	Trentino-Alto Adige	Trento	Caldonazzo	2.010	41

Codice ISTAT	Regione	Provincia	Comune	UI FTTH Totali	UI FWA Totali
022035	Trentino-Alto Adige	Trento	Calliano	1.021	130
022036	Trentino-Alto Adige	Trento	Campitello di Fassa	1.069	
022037	Trentino-Alto Adige	Trento	Campodenno	612	523
022038	Trentino-Alto Adige	Trento	Canal San Bovo	1.833	784
022040	Trentino-Alto Adige	Trento	Capriana	433	
022042	Trentino-Alto Adige	Trento	Carisolo	1.948	136
022043	Trentino-Alto Adige	Trento	Carzano	224	58
022045	Trentino-Alto Adige	Trento	Castel Condino	275	
022240	Trentino-Alto Adige	Trento	Castel Ivano	1.777	675
022048	Trentino-Alto Adige	Trento	Castello Tesino	1.504	584
022047	Trentino-Alto Adige	Trento	Castello-Molina di Fiemme	1.703	166
022049	Trentino-Alto Adige	Trento	Castelnuovo	518	170
022050	Trentino-Alto Adige	Trento	Cavalese	3.889	292
022051	Trentino-Alto Adige	Trento	Cavareno	1.227	126
022052	Trentino-Alto Adige	Trento	Cavedago	694	22
022053	Trentino-Alto Adige	Trento	Cavedine	1.538	447

Codice ISTAT	Regione	Provincia	Comune	UI FTTH Totali	UI FWA Totali
022054	Trentino-Alto Adige	Trento	Cavizzana	147	130
022241	Trentino-Alto Adige	Trento	Cembra Lisignago	1.514	293
022058	Trentino-Alto Adige	Trento	Cimone	442	
022059	Trentino-Alto Adige	Trento	Cinte Tesino	380	216
022060	Trentino-Alto Adige	Trento	Cis	226	
022061	Trentino-Alto Adige	Trento	Civezzano	2.098	623
022062	Trentino-Alto Adige	Trento	Cles	1.305	469
022228	Trentino-Alto Adige	Trento	Comano terme	2.343	587
022064	Trentino-Alto Adige	Trento	Commezzadura	474	67
022242	Trentino-Alto Adige	Trento	Contà	983	38
022068	Trentino-Alto Adige	Trento	Croviana	560	161
022071	Trentino-Alto Adige	Trento	Dambel	376	
022074	Trentino-Alto Adige	Trento	Denno	763	62
022233	Trentino-Alto Adige	Trento	Dimaro Folgarida	979	812
022078	Trentino-Alto Adige	Trento	Drena	332	145
022079	Trentino-Alto Adige	Trento	Dro	1.112	70

Codice ISTAT	Regione	Provincia	Comune	UI FTTH Totali	UI FWA Totali
022081	Trentino-Alto Adige	Trento	Fai della Paganella	1.185	
022083	Trentino-Alto Adige	Trento	Fiavè	597	158
022085	Trentino-Alto Adige	Trento	Fierozzo	40	25
022087	Trentino-Alto Adige	Trento	Folgaria	322	145
022089	Trentino-Alto Adige	Trento	Fornace	725	4
022090	Trentino-Alto Adige	Trento	Frassilongo	85	107
022091	Trentino-Alto Adige	Trento	Garniga Terme	246	52
022092	Trentino-Alto Adige	Trento	Giovo	1.309	243
022093	Trentino-Alto Adige	Trento	Giustino	1.248	134
022095	Trentino-Alto Adige	Trento	Grigno	827	190
022097	Trentino-Alto Adige	Trento	Imer	1.019	193
022098	Trentino-Alto Adige	Trento	Isera	1.174	629
022102	Trentino-Alto Adige	Trento	Lavarone	2.456	192
022103	Trentino-Alto Adige	Trento	Lavis	1.094	322
022229	Trentino-Alto Adige	Trento	Ledro	3.933	903
022104	Trentino-Alto Adige	Trento	Levico Terme	5.082	310

Codice ISTAT	Regione	Provincia	Comune	UI FTTH Totali	UI FWA Totali
022106	Trentino-Alto Adige	Trento	Livo	574	8
022108	Trentino-Alto Adige	Trento	Lona-Lases	472	68
022109	Trentino-Alto Adige	Trento	Luserna	465	
022243	Trentino-Alto Adige	Trento	Madruzzo	1.733	368
022110	Trentino-Alto Adige	Trento	Malé	1.636	442
022112	Trentino-Alto Adige	Trento	Massimeno	269	116
022113	Trentino-Alto Adige	Trento	Mazzin	1.230	
022114	Trentino-Alto Adige	Trento	Mezzana	1.393	1
022115	Trentino-Alto Adige	Trento	Mezzano	1.273	311
022116	Trentino-Alto Adige	Trento	Mezzocorona	3.095	128
022117	Trentino-Alto Adige	Trento	Mezzolombardo	4.263	192
022120	Trentino-Alto Adige	Trento	Molveno	1.385	51
022123	Trentino-Alto Adige	Trento	Mori	2.246	665
022124	Trentino-Alto Adige	Trento	Nago-Torbole	2.078	148
022127	Trentino-Alto Adige	Trento	Nogaredo	772	378
022128	Trentino-Alto Adige	Trento	Nomi	704	248

Codice ISTAT	Regione	Provincia	Comune	UI FTTH Totali	UI FWA Totali
022129	Trentino-Alto Adige	Trento	Novaledo	367	161
022253	Trentino-Alto Adige	Trento	Novella	2.232	1.063
022130	Trentino-Alto Adige	Trento	Ospedaletto	425	80
022131	Trentino-Alto Adige	Trento	Ossana	1.349	54
022133	Trentino-Alto Adige	Trento	Palù del Fersina	103	17
022134	Trentino-Alto Adige	Trento	Panchià	731	
022137	Trentino-Alto Adige	Trento	Pellizzano	991	170
022138	Trentino-Alto Adige	Trento	Pelugo	507	190
022139	Trentino-Alto Adige	Trento	Pergine Valsugana	760	561
022234	Trentino-Alto Adige	Trento	Pieve Di Bono-Prezzo	936	469
022142	Trentino-Alto Adige	Trento	Pieve Tesino	679	345
022143	Trentino-Alto Adige	Trento	Pinzolo		963
022144	Trentino-Alto Adige	Trento	Pomarolo	1.231	17
022244	Trentino-Alto Adige	Trento	Porte di Rendena	1.457	259
022230	Trentino-Alto Adige	Trento	Predaia	4.764	1.017

Codice ISTAT	Regione	Provincia	Comune	UI FTTH Totali	UI FWA Totali
022245	Trentino-Alto Adige	Trento	Primiero San Martino Di Castrozza	1.427	115
022150	Trentino-Alto Adige	Trento	Rabbi	982	
022153	Trentino-Alto Adige	Trento	Riva del Garda	84	299
022155	Trentino-Alto Adige	Trento	Romeno	1.223	527
022156	Trentino-Alto Adige	Trento	Roncegno Terme	1.381	559
022157	Trentino-Alto Adige	Trento	Ronchi Valsugana	122	173
022135	Trentino-Alto Adige	Trento	Ronzo-Chienis	804	184
022159	Trentino-Alto Adige	Trento	Ronzone	743	15
022160	Trentino-Alto Adige	Trento	Roverè della Luna	835	9
022161	Trentino-Alto Adige	Trento	Rovereto	11	208
022162	Trentino-Alto Adige	Trento	Ruffrè-Mendola	807	
022163	Trentino-Alto Adige	Trento	Rumo	653	
022164	Trentino-Alto Adige	Trento	Sagron Mis	215	14
022165	Trentino-Alto Adige	Trento	Samone	316	74
022231	Trentino-Alto Adige	Trento	San Lorenzo Dorsino	1.399	784

Codice ISTAT	Regione	Provincia	Comune	UI FTTH Totali	UI FWA Totali
022167	Trentino-Alto Adige	Trento	San Michele all'Adige	1.855	416
022168	Trentino-Alto Adige	Trento	Sant'Orsola Terme	447	118
022169	Trentino-Alto Adige	Trento	Sanzeno	485	500
022170	Trentino-Alto Adige	Trento	Sarnonico	620	187
022171	Trentino-Alto Adige	Trento	Scurelle	734	413
022172	Trentino-Alto Adige	Trento	Segonzano	846	175
022246	Trentino-Alto Adige	Trento	Sella Giudicarie	2.209	174
022173	Trentino-Alto Adige	Trento	Sfruz	453	
022177	Trentino-Alto Adige	Trento	Sover	471	40
022179	Trentino-Alto Adige	Trento	Spiazzo	1.519	148
022180	Trentino-Alto Adige	Trento	Spormaggiore	720	127
022181	Trentino-Alto Adige	Trento	Sporminore	483	76
022182	Trentino-Alto Adige	Trento	Stenico	836	537
022184	Trentino-Alto Adige	Trento	Strembo	709	109
022188	Trentino-Alto Adige	Trento	Telve	991	339
022189	Trentino-Alto Adige	Trento	Telve di sopra	367	112

Codice ISTAT	Regione	Provincia	Comune	UI FTTH Totali	UI FWA Totali
022190	Trentino-Alto Adige	Trento	Tenna	664	128
022191	Trentino-Alto Adige	Trento	Tenno	1.363	357
022193	Trentino-Alto Adige	Trento	Terragnolo	452	314
022251	Trentino-Alto Adige	Trento	Terre d'Adige	620	216
022195	Trentino-Alto Adige	Trento	Terzolas	490	211
022196	Trentino-Alto Adige	Trento	Tesero	1.902	740
022199	Trentino-Alto Adige	Trento	Tione di Trento	2.290	403
022200	Trentino-Alto Adige	Trento	Ton	438	200
022202	Trentino-Alto Adige	Trento	Torcegno	379	144
022203	Trentino-Alto Adige	Trento	Trambileno	511	386
022247	Trentino-Alto Adige	Trento	Tre Ville	979	6
022205	Trentino-Alto Adige	Trento	Trento		259
022232	Trentino-Alto Adige	Trento	Valdaone	802	178
022209	Trentino-Alto Adige	Trento	Valfloriana	138	
022210	Trentino-Alto Adige	Trento	Vallarsa	839	811
022248	Trentino-Alto Adige	Trento	Vallelaghi	2.623	1.034

Codice ISTAT	Regione	Provincia	Comune	UI FTTH Totali	UI FWA Totali
022213	Trentino-Alto Adige	Trento	Vermiglio	1.361	
022216	Trentino-Alto Adige	Trento	Vignola-Falesina	32	50
022222	Trentino-Alto Adige	Trento	Villa Lagarina	2.201	716
022249	Trentino-Alto Adige	Trento	Ville d'Anaunia	2.718	783
022254	Trentino-Alto Adige	Trento	Ville di Fiemme	2.880	767
022224	Trentino-Alto Adige	Trento	Volano	1.665	517
022226	Trentino-Alto Adige	Trento	Ziano di Fiemme	1.613	
054001	Umbria	Perugia	Assisi	4	388
054002	Umbria	Perugia	Bastia Umbra		77
054003	Umbria	Perugia	Bettona	1.293	929
054004	Umbria	Perugia	Bevagna	2.202	971
054005	Umbria	Perugia	Campello Sul Clitunno	1.642	559
054006	Umbria	Perugia	Cannara	1.981	652
054007	Umbria	Perugia	Cascia	3.272	156
054008	Umbria	Perugia	Castel Ritaldi	1.484	702
054010	Umbria	Perugia	Cerreto di Spoleto	688	403
054011	Umbria	Perugia	Citerna	1.548	363
054013	Umbria	Perugia	Città di Castello	1.199	884
054014	Umbria	Perugia	Collazzone	1.456	1.079
054016	Umbria	Perugia	Costacciaro	961	424
054017	Umbria	Perugia	Deruta	764	681
054018	Umbria	Perugia	Foligno	2.231	279
054019	Umbria	Perugia	Fossato di Vico	1.816	26

Codice ISTAT	Regione	Provincia	Comune	UI FTTH Totali	UI FWA Totali
054020	Umbria	Perugia	Fratta Todina	722	413
054021	Umbria	Perugia	Giano dell'Umbria	2.027	560
054022	Umbria	Perugia	Gualdo Cattaneo	2.428	1.117
054023	Umbria	Perugia	Gualdo Tadino	301	
054024	Umbria	Perugia	Gubbio	3.813	1.040
054025	Umbria	Perugia	Lisciano niccone	309	266
054026	Umbria	Perugia	Magione		111
054027	Umbria	Perugia	Marsciano		169
054028	Umbria	Perugia	Massa Martana	1.672	300
054029	Umbria	Perugia	Monte Castello di Vibio	690	266
054032	Umbria	Perugia	Monte Santa Maria Tiberina	440	39
054030	Umbria	Perugia	Montefalco	2.552	990
054031	Umbria	Perugia	Monteleone Di Spoleto	1.040	191
054033	Umbria	Perugia	Montone	693	93
054034	Umbria	Perugia	Nocera Umbra	2.554	2.671
054035	Umbria	Perugia	Norcia	5.069	538
054036	Umbria	Perugia	Paciano	636	
054037	Umbria	Perugia	Panicale	3.412	1.077
054038	Umbria	Perugia	Passignano sul Trasimeno	3.313	700
054039	Umbria	Perugia	Perugia	1.294	1.011
054040	Umbria	Perugia	Piegaro	1.859	699
054041	Umbria	Perugia	Pietralunga	1.021	272
054042	Umbria	Perugia	Poggiodomo	483	
054043	Umbria	Perugia	Preci	1.011	106

Codice ISTAT	Regione	Provincia	Comune	UI FTTH Totali	UI FWA Totali
054044	Umbria	Perugia	San Giustino	5.365	869
054045	Umbria	Perugia	Sant'Anatolia di Narco	493	262
054046	Umbria	Perugia	Scheggia e Pascelupo	1.418	439
054047	Umbria	Perugia	Scheggino	536	225
054048	Umbria	Perugia	Sellano	1.026	
054049	Umbria	Perugia	Sigillo	1.601	348
054050	Umbria	Perugia	Spello		388
054051	Umbria	Perugia	Spoletto	224	145
054052	Umbria	Perugia	Todi		233
054053	Umbria	Perugia	Torgiano	2.992	899
054054	Umbria	Perugia	Trevi	819	729
054055	Umbria	Perugia	Tuoro sul Trasimeno	2.214	641
054056	Umbria	Perugia	Umbertide		722
054057	Umbria	Perugia	Valfabbrica	1.338	656
054058	Umbria	Perugia	Vallo di Nera	540	234
054059	Umbria	Perugia	Valtopina	572	375
055001	Umbria	Terni	Acquasparta	2.313	969
055002	Umbria	Terni	Allerona	1.047	647
055003	Umbria	Terni	Alviano	899	444
055004	Umbria	Terni	Amelia		36
055005	Umbria	Terni	Arrone	1.678	360
055006	Umbria	Terni	Attigliano	1.321	568
055033	Umbria	Terni	Avigliano Umbro	1.499	577
055007	Umbria	Terni	Baschi	1.852	668
055008	Umbria	Terni	Calvi dell'Umbria	987	307
055009	Umbria	Terni	Castel Giorgio	1.317	800
055010	Umbria	Terni	Castel Viscardo	2.165	729

Codice ISTAT	Regione	Provincia	Comune	UI FTTH Totali	UI FWA Totali
055011	Umbria	Terni	Fabro	795	644
055012	Umbria	Terni	Ferentillo	1.463	74
055013	Umbria	Terni	Ficulle	231	20
055014	Umbria	Terni	Giove	1.075	793
055015	Umbria	Terni	Guarda	1.244	861
055016	Umbria	Terni	Lugnano in Teverina	956	723
055017	Umbria	Terni	Montecastrilli	2.522	459
055018	Umbria	Terni	Montecchio	1.348	701
055019	Umbria	Terni	Montefranco	991	330
055020	Umbria	Terni	Montegabbione	711	536
055022	Umbria	Terni	Narni		125
055023	Umbria	Terni	Orvieto	56	98
055024	Umbria	Terni	Otricoli	1.171	477
055025	Umbria	Terni	Parrano	427	180
055026	Umbria	Terni	Penna in Teverina	739	530
055027	Umbria	Terni	Polino	246	
055028	Umbria	Terni	Porano	1.128	
055029	Umbria	Terni	San Gemini	2.270	996
055030	Umbria	Terni	San Venanzo	1.163	556
055031	Umbria	Terni	Stroncone	2.967	528
055032	Umbria	Terni	Terni	1.885	701
007001	Valle d'Aosta	Valle d'Aosta/Vallée d'Aoste	Allein	18	
007002	Valle d'Aosta	Valle d'Aosta/Vallée d'Aoste	Antey-Saint-André	789	34
007004	Valle d'Aosta	Valle d'Aosta/Vallée d'Aoste	Arnad	531	321

Codice ISTAT	Regione	Provincia	Comune	UI FTTH Totali	UI FWA Totali
007005	Valle d'Aosta	Valle d'Aosta/Vallée d'Aoste	Arvier	656	225
007006	Valle d'Aosta	Valle d'Aosta/Vallée d'Aoste	Avise	137	201
007007	Valle d'Aosta	Valle d'Aosta/Vallée d'Aoste	Ayas	3.404	
007008	Valle d'Aosta	Valle d'Aosta/Vallée d'Aoste	Aymavilles	1.128	
007009	Valle d'Aosta	Valle d'Aosta/Vallée d'Aoste	Bard	155	44
007010	Valle d'Aosta	Valle d'Aosta/Vallée d'Aoste	Bionaz	147	128
007012	Valle d'Aosta	Valle d'Aosta/Vallée d'Aoste	Brusson	656	
007015	Valle d'Aosta	Valle d'Aosta/Vallée d'Aoste	Chambave	205	538
007016	Valle d'Aosta	Valle d'Aosta/Vallée d'Aoste	Chamois	311	
007017	Valle d'Aosta	Valle d'Aosta/Vallée d'Aoste	Champdepraz	455	307
007018	Valle d'Aosta	Valle d'Aosta/Vallée d'Aoste	Champorcher	917	208
007019	Valle d'Aosta	Valle d'Aosta/Vallée d'Aoste	Charvensod	1.395	

Codice ISTAT	Regione	Provincia	Comune	UI FTTH Totali	UI FWA Totali
007020	Valle d'Aosta	Valle d'Aosta/Vallée d'Aoste	Châtillon	2.581	809
007021	Valle d'Aosta	Valle d'Aosta/Vallée d'Aoste	Cogne	1.535	371
007023	Valle d'Aosta	Valle d'Aosta/Vallée d'Aoste	Donnas	1.466	831
007024	Valle d'Aosta	Valle d'Aosta/Vallée d'Aoste	Doues	179	249
007025	Valle d'Aosta	Valle d'Aosta/Vallée d'Aoste	Emarèse	401	
007026	Valle d'Aosta	Valle d'Aosta/Vallée d'Aoste	Etroubles	639	76
007027	Valle d'Aosta	Valle d'Aosta/Vallée d'Aoste	Fénis	717	192
007028	Valle d'Aosta	Valle d'Aosta/Vallée d'Aoste	Fontainemore	202	764
007029	Valle d'Aosta	Valle d'Aosta/Vallée d'Aoste	Gaby	622	27
007030	Valle d'Aosta	Valle d'Aosta/Vallée d'Aoste	Gignod	570	
007032	Valle d'Aosta	Valle d'Aosta/Vallée d'Aoste	Gressoney-la-Trinité	124	
007033	Valle d'Aosta	Valle d'Aosta/Vallée d'Aoste	Gressoney-Saint-Jean	919	337

Codice ISTAT	Regione	Provincia	Comune	UI FTTH Totali	UI FWA Totali
007034	Valle d'Aosta	Valle d'Aosta/Vallée d'Aoste	Hône	713	568
007035	Valle d'Aosta	Valle d'Aosta/Vallée d'Aoste	Introd	430	136
007036	Valle d'Aosta	Valle d'Aosta/Vallée d'Aoste	Issime	387	350
007037	Valle d'Aosta	Valle d'Aosta/Vallée d'Aoste	Issogne	247	436
007039	Valle d'Aosta	Valle d'Aosta/Vallée d'Aoste	La Magdeleine	438	
007041	Valle d'Aosta	Valle d'Aosta/Vallée d'Aoste	La Thuile	3.034	
007042	Valle d'Aosta	Valle d'Aosta/Vallée d'Aoste	Lillianes	305	282
007043	Valle d'Aosta	Valle d'Aosta/Vallée d'Aoste	Montjovet	584	588
007045	Valle d'Aosta	Valle d'Aosta/Vallée d'Aoste	Nus	1.333	133
007046	Valle d'Aosta	Valle d'Aosta/Vallée d'Aoste	Ollomont	114	239
007047	Valle d'Aosta	Valle d'Aosta/Vallée d'Aoste	Oyace	55	201
007048	Valle d'Aosta	Valle d'Aosta/Vallée d'Aoste	Perloz	164	378

Codice ISTAT	Regione	Provincia	Comune	UI FTTH Totali	UI FWA Totali
007049	Valle d'Aosta	Valle d'Aosta/Vallée d'Aoste	Pollein	741	
007050	Valle d'Aosta	Valle d'Aosta/Vallée d'Aoste	Pontboset	115	223
007051	Valle d'Aosta	Valle d'Aosta/Vallée d'Aoste	Pontey	516	67
007052	Valle d'Aosta	Valle d'Aosta/Vallée d'Aoste	Pont-Saint-Martin		474
007054	Valle d'Aosta	Valle d'Aosta/Vallée d'Aoste	Quart	2.251	
007055	Valle d'Aosta	Valle d'Aosta/Vallée d'Aoste	Rhêmes-Notre-Dame	309	
007057	Valle d'Aosta	Valle d'Aosta/Vallée d'Aoste	Roisan	518	
007058	Valle d'Aosta	Valle d'Aosta/Vallée d'Aoste	Saint-Christophe	713	
007059	Valle d'Aosta	Valle d'Aosta/Vallée d'Aoste	Saint-Denis	77	640
007060	Valle d'Aosta	Valle d'Aosta/Vallée d'Aoste	Saint-Marcel	800	
007061	Valle d'Aosta	Valle d'Aosta/Vallée d'Aoste	Saint-Nicolas	342	88
007062	Valle d'Aosta	Valle d'Aosta/Vallée d'Aoste	Saint-Oyen	275	23

Codice ISTAT	Regione	Provincia	Comune	UI FTTH Totali	UI FWA Totali
007063	Valle d'Aosta	Valle d'Aosta/Vallée d'Aoste	Saint-Pierre	2.200	
007064	Valle d'Aosta	Valle d'Aosta/Vallée d'Aoste	Saint-Rhémy-En-Bosses	252	25
007065	Valle d'Aosta	Valle d'Aosta/Vallée d'Aoste	Saint-Vincent		220
007068	Valle d'Aosta	Valle d'Aosta/Vallée d'Aoste	Valgrisenche	134	
007069	Valle d'Aosta	Valle d'Aosta/Vallée d'Aoste	Valpelline	568	92
007070	Valle d'Aosta	Valle d'Aosta/Vallée d'Aoste	Valsavarenche	478	398
007072	Valle d'Aosta	Valle d'Aosta/Vallée d'Aoste	Verrayes	525	478
007073	Valle d'Aosta	Valle d'Aosta/Vallée d'Aoste	Verrès	1.652	657
007074	Valle d'Aosta	Valle d'Aosta/Vallée d'Aoste	Villeneuve	367	302
025001	Veneto	Belluno	Agordo	443	305
025072	Veneto	Belluno	Alpago	4.772	1.833
025004	Veneto	Belluno	Arsiè	1.945	190
025005	Veneto	Belluno	Auronzo di Cadore	3.598	
025006	Veneto	Belluno	Belluno		100
025007	Veneto	Belluno	Borca di Cadore	1.611	
025074	Veneto	Belluno	Borgo Valbelluna	5.929	1.605

Codice ISTAT	Regione	Provincia	Comune	UI FTTH Totali	UI FWA Totali
025008	Veneto	Belluno	Calalzo di Cadore	255	2.203
025023	Veneto	Belluno	Canale d'Agordo	1.530	470
025010	Veneto	Belluno	Cencenighe Agordino	1.425	15
025011	Veneto	Belluno	Cesiomaggiore	1.796	547
025012	Veneto	Belluno	Chies d'Alpago	1.117	535
025013	Veneto	Belluno	Cibiana di Cadore	360	
025014	Veneto	Belluno	Colle santa lucia	644	13
025015	Veneto	Belluno	Comelico Superiore	3.089	18
025017	Veneto	Belluno	Danta di Cadore	514	
025018	Veneto	Belluno	Domegge di Cadore	2.056	636
025019	Veneto	Belluno	Falcade	3.614	459
025021	Veneto	Belluno	Feltre		25
025022	Veneto	Belluno	Fonzaso	2.013	873
025025	Veneto	Belluno	Gosaldo	198	71
025027	Veneto	Belluno	La Valle Agordina	882	133
025026	Veneto	Belluno	Lamon	2.743	167
025029	Veneto	Belluno	Limana	2.183	1.120
025032	Veneto	Belluno	Lorenzago di cadore	651	257
025033	Veneto	Belluno	Lozzo di Cadore	1.269	
025036	Veneto	Belluno	Pedavena	2.552	42
025037	Veneto	Belluno	Perarolo Di Cadore	504	
025039	Veneto	Belluno	Pieve di Cadore	640	
025040	Veneto	Belluno	Ponte nelle Alpi	1.389	560
025043	Veneto	Belluno	Rivamonte Agordino	58	212

Codice ISTAT	Regione	Provincia	Comune	UI FTTH Totali	UI FWA Totali
025045	Veneto	Belluno	San Gregorio nelle Alpi	713	283
025046	Veneto	Belluno	San Nicolò di Comelico	512	
025047	Veneto	Belluno	San Pietro di Cadore	1.208	
025049	Veneto	Belluno	San Tomaso Agordino	118	
025051	Veneto	Belluno	San Vito di Cadore	3.106	
025048	Veneto	Belluno	Santa Giustina	3.825	995
025050	Veneto	Belluno	Santo Stefano Di Cadore	173	63
025053	Veneto	Belluno	Sedico		60
025054	Veneto	Belluno	Selva di cadore	1.419	42
025055	Veneto	Belluno	Seren del Grappa	1.860	971
025075	Veneto	Belluno	Setteville	367	
025056	Veneto	Belluno	Sospirolo		400
025057	Veneto	Belluno	Soverzene	271	
025058	Veneto	Belluno	Sovramonte	1.252	54
025059	Veneto	Belluno	Taibon Agordino	1.410	404
025060	Veneto	Belluno	Tambre	1.769	591
025062	Veneto	Belluno	Vallada Agordina	951	189
025065	Veneto	Belluno	Vigo di cadore	1.977	189
025067	Veneto	Belluno	Voltago Agordino	1.107	373
028001	Veneto	Padova	Abano Terme		90
028002	Veneto	Padova	Agna		300
028003	Veneto	Padova	Albignasego	6	262
028004	Veneto	Padova	Anguillara Veneta	2.084	493

Codice ISTAT	Regione	Provincia	Comune	UI FTTH Totali	UI FWA Totali
028005	Veneto	Padova	Arquà Petrarca	1.207	
028006	Veneto	Padova	Arre	849	460
028007	Veneto	Padova	Arzergrande	2.231	922
028008	Veneto	Padova	Bagnoli di Sopra	1.646	955
028009	Veneto	Padova	Baone	368	1.227
028010	Veneto	Padova	Barbona	217	95
028011	Veneto	Padova	Battaglia Terme		1
028012	Veneto	Padova	Boara Pisani	317	283
028107	Veneto	Padova	Borgo Veneto	3.398	1.587
028013	Veneto	Padova	Borgoricco		253
028014	Veneto	Padova	Bovolenta	1.268	817
028015	Veneto	Padova	Brugine	4	184
028016	Veneto	Padova	Cadoneghe		20
028020	Veneto	Padova	Campo San Martino	2.462	877
028017	Veneto	Padova	Campodarsego	1.991	1.854
028018	Veneto	Padova	Campodoro	1.441	364
028019	Veneto	Padova	Camposampiero		64
028021	Veneto	Padova	Candiana	874	101
028023	Veneto	Padova	Carmignano di Brenta	436	595
028026	Veneto	Padova	Cartura	2.022	1.087
028027	Veneto	Padova	Casale di Scodosia	2.872	1.972
028028	Veneto	Padova	Casalserugo	2.903	633
028029	Veneto	Padova	Castelbaldo	804	291
028030	Veneto	Padova	Cervarese Santa Croce	2.940	722
028031	Veneto	Padova	Cinto Euganeo		741

Codice ISTAT	Regione	Provincia	Comune	UI FTTH Totali	UI FWA Totali
028032	Veneto	Padova	Cittadella	267	532
028033	Veneto	Padova	Codevigo	1.796	931
028034	Veneto	Padova	Conselve	5	134
028035	Veneto	Padova	Correzzola	1.572	295
028036	Veneto	Padova	Curtarolo	18	2.430
028106	Veneto	Padova	Due Carrare		1.083
028037	Veneto	Padova	Este	197	492
028038	Veneto	Padova	Fontaniva		1.376
028039	Veneto	Padova	Galliera Veneta	129	873
028040	Veneto	Padova	Galzignano Terme	376	241
028041	Veneto	Padova	Gazzo	1.746	1.336
028042	Veneto	Padova	Grantorto	2.143	543
028043	Veneto	Padova	Granze	943	
028044	Veneto	Padova	Legnaro	724	263
028045	Veneto	Padova	Limena	549	231
028046	Veneto	Padova	Loreggia	3.137	667
028047	Veneto	Padova	Lozzo Atestino	1.063	623
028048	Veneto	Padova	Maserà di Padova		178
028049	Veneto	Padova	Masi	960	293
028050	Veneto	Padova	Massanzago		297
028052	Veneto	Padova	Megliadino San Vitale	928	476
028053	Veneto	Padova	Merlara	1.193	1.232
028054	Veneto	Padova	Mestrino		189
028055	Veneto	Padova	Monselice		214
028056	Veneto	Padova	Montagnana	426	426
028057	Veneto	Padova	Montegrotto Terme		343
028058	Veneto	Padova	Noventa Padovana		5
028059	Veneto	Padova	Ospedaletto Euganeo	2.524	971
028060	Veneto	Padova	Padova		268

Codice ISTAT	Regione	Provincia	Comune	UI FTTH Totali	UI FWA Totali
028061	Veneto	Padova	Pernumia	1.487	948
028062	Veneto	Padova	Piacenza d'Adige	704	204
028063	Veneto	Padova	Piazzola sul Brenta	825	1.397
028064	Veneto	Padova	Piombino Dese	4.063	886
028065	Veneto	Padova	Piove di Sacco	254	773
028066	Veneto	Padova	Polverara	1.306	418
028067	Veneto	Padova	Ponso	1.112	830
028069	Veneto	Padova	Ponte San Nicolò		41
028068	Veneto	Padova	Pontelongo	402	676
028070	Veneto	Padova	Pozzonovo	1.634	841
028071	Veneto	Padova	Rovolon	2.392	459
028072	Veneto	Padova	Rubano		77
028073	Veneto	Padova	Saccolongo	1.926	597
028075	Veneto	Padova	San Giorgio delle Pertiche	4.734	1.024
028076	Veneto	Padova	San Giorgio in Bosco		3.783
028077	Veneto	Padova	San Martino di Lupari	1.289	4.454
028078	Veneto	Padova	San Pietro in Gu	1.822	1.297
028079	Veneto	Padova	San Pietro Viminario	1.213	629
028108	Veneto	Padova	Santa Caterina d'Este	573	951
028080	Veneto	Padova	Santa Giustina in Colle	99	3.311

Codice ISTAT	Regione	Provincia	Comune	UI FTTH Totali	UI FWA Totali
028082	Veneto	Padova	Sant'Angelo di Piove di Sacco	3.207	507
028083	Veneto	Padova	Sant'Elena	1.110	211
028084	Veneto	Padova	Sant'Urbano	809	362
028085	Veneto	Padova	Saonara		78
028086	Veneto	Padova	Selvazzano Dentro		747
028087	Veneto	Padova	Solesino	4	276
028088	Veneto	Padova	Stanghella	227	161
028089	Veneto	Padova	Teolo	860	1.669
028090	Veneto	Padova	Terrassa Padovana	1.104	609
028091	Veneto	Padova	Tombolo	1.591	2.425
028092	Veneto	Padova	Torreglia	267	641
028093	Veneto	Padova	Trebaseleghe		1.409
028094	Veneto	Padova	Tribano	1.945	760
028095	Veneto	Padova	Urbana	1.087	1.188
028096	Veneto	Padova	Veggiano	427	530
028097	Veneto	Padova	Vescovana	673	263
028099	Veneto	Padova	Vigodarzere	6.161	1.290
028100	Veneto	Padova	Vigonza		280
028101	Veneto	Padova	Villa del Conte	2.538	1.046
028102	Veneto	Padova	Villa Estense	1.027	717
028103	Veneto	Padova	Villafranca Padovana	4.011	1.916
028104	Veneto	Padova	Villanova di Camposampiero	2.765	645
028105	Veneto	Padova	Vo'	1.572	1.315
029001	Veneto	Rovigo	Adria	1.841	1.144
029002	Veneto	Rovigo	Ariano nel Polesine	2.032	848

Codice ISTAT	Regione	Provincia	Comune	UI FTTH Totali	UI FWA Totali
029003	Veneto	Rovigo	Arquà Polesine	1.492	680
029004	Veneto	Rovigo	Badia Polesine	4.549	5.182
029005	Veneto	Rovigo	Bagnolo di Po	481	431
029006	Veneto	Rovigo	Bergantino	1.151	297
029007	Veneto	Rovigo	Bosaro	142	
029008	Veneto	Rovigo	Calto		74
029009	Veneto	Rovigo	Canaro	987	723
029010	Veneto	Rovigo	Canda	27	406
029011	Veneto	Rovigo	Castelguglielmo	676	652
029012	Veneto	Rovigo	Castelmassa	2.420	618
029013	Veneto	Rovigo	Castelnovo Bariano	764	1.041
029014	Veneto	Rovigo	Ceneselli	644	610
029015	Veneto	Rovigo	Ceregnano	1.988	626
029017	Veneto	Rovigo	Corbola	1.273	1.086
029018	Veneto	Rovigo	Costa di Rovigo	1.371	636
029019	Veneto	Rovigo	Crespino	870	688
029021	Veneto	Rovigo	Ficarolo	1.448	676
029022	Veneto	Rovigo	Fiesso Umbertiano	43	303
029023	Veneto	Rovigo	Frassinelle Polesine	759	696
029024	Veneto	Rovigo	Fratta Polesine	1.288	882
029025	Veneto	Rovigo	Gaiba	552	194
029026	Veneto	Rovigo	Gavello	193	304
029027	Veneto	Rovigo	Giacciano con Baruchella	1.006	1.309
029028	Veneto	Rovigo	Guarda Veneta		223
029029	Veneto	Rovigo	Lendinara	609	1.019
029030	Veneto	Rovigo	Loreo	1.613	1.127
029031	Veneto	Rovigo	Lusia	1.636	421

Codice ISTAT	Regione	Provincia	Comune	UI FTTH Totali	UI FWA Totali
029032	Veneto	Rovigo	Melara	68	503
029033	Veneto	Rovigo	Occhiobello		562
029034	Veneto	Rovigo	Papozze	937	1.099
029035	Veneto	Rovigo	Pettorazza Grimani	370	80
029036	Veneto	Rovigo	Pincara	653	525
029037	Veneto	Rovigo	Polesella	163	113
029038	Veneto	Rovigo	Pontecchio Polesine	1.111	105
029039	Veneto	Rovigo	Porto Tolle	3.805	1.393
029052	Veneto	Rovigo	Porto Viro		779
029040	Veneto	Rovigo	Rosolina	9.236	1.961
029041	Veneto	Rovigo	Rovigo	366	206
029042	Veneto	Rovigo	Salara	710	597
029043	Veneto	Rovigo	San Bellino	519	696
029044	Veneto	Rovigo	San martino di venezze	1.585	618
029045	Veneto	Rovigo	Sienta	1.051	699
029046	Veneto	Rovigo	Taglio di Po		488
029047	Veneto	Rovigo	Trecenta	1.591	815
029048	Veneto	Rovigo	Villadose	2.326	568
029049	Veneto	Rovigo	Villamarzana	577	250
029050	Veneto	Rovigo	Villanova del Ghebbo	1.314	507
029051	Veneto	Rovigo	Villanova Marchesana	501	323
026001	Veneto	Treviso	Altivole	456	57
026002	Veneto	Treviso	Arcade		272
026003	Veneto	Treviso	Asolo		169
026004	Veneto	Treviso	Borso del Grappa		163
026005	Veneto	Treviso	Breda di Piave	2.958	
026008	Veneto	Treviso	Carbonera	283	47

Codice ISTAT	Regione	Provincia	Comune	UI FTTH Totali	UI FWA Totali
026009	Veneto	Treviso	Casale sul Sile	665	408
026011	Veneto	Treviso	Castelcucco	1.041	5
026012	Veneto	Treviso	Castelfranco Veneto		331
026013	Veneto	Treviso	Castello di Godego	2.825	642
026014	Veneto	Treviso	Cavaso del Tomba	1.440	303
026015	Veneto	Treviso	Cessalto	1.345	664
026016	Veneto	Treviso	Chiarano	250	679
026018	Veneto	Treviso	Cison di Valmarino		5
026019	Veneto	Treviso	Codognè	2.088	369
026020	Veneto	Treviso	Colle Umberto		23
026021	Veneto	Treviso	Conegliano		307
026022	Veneto	Treviso	Cordignano	2.681	299
026023	Veneto	Treviso	Cornuda	3.036	173
026025	Veneto	Treviso	Crocetta del Montello	2.724	226
026026	Veneto	Treviso	Farra di Soligo		69
026028	Veneto	Treviso	Fontanelle	1.534	7
026029	Veneto	Treviso	Fonte		214
026031	Veneto	Treviso	Gaiarine	2.678	1.172
026032	Veneto	Treviso	Giavera del Montello	2.581	639
026033	Veneto	Treviso	Godega di Sant'Urbano	2.615	540
026034	Veneto	Treviso	Gorgo al Monticano	1.383	899
026035	Veneto	Treviso	Istrana	355	168

Codice ISTAT	Regione	Provincia	Comune	UI FTTH Totali	UI FWA Totali
026036	Veneto	Treviso	Loria	3.390	766
026037	Veneto	Treviso	Mansuè	14	54
026038	Veneto	Treviso	Mareno di Piave		50
026039	Veneto	Treviso	Maser	1.697	
026040	Veneto	Treviso	Maserada sul Piave	3.271	
026041	Veneto	Treviso	Meduna di Livenza	1.322	144
026043	Veneto	Treviso	Mogliano Veneto		75
026044	Veneto	Treviso	Monastier di Treviso	1.700	341
026045	Veneto	Treviso	Monfumo	457	5
026046	Veneto	Treviso	Montebelluna	64	16
026047	Veneto	Treviso	Morgano	2.195	533
026048	Veneto	Treviso	Moriago della Battaglia	1.425	142
026049	Veneto	Treviso	Motta di Livenza		1.236
026050	Veneto	Treviso	Nervesa della Battaglia	2.751	1.302
026051	Veneto	Treviso	Oderzo	144	551
026053	Veneto	Treviso	Orsago		634
026055	Veneto	Treviso	Paese	1.904	385
026056	Veneto	Treviso	Pederobba	697	439
026096	Veneto	Treviso	Pieve del Grappa	3.383	111
026058	Veneto	Treviso	Ponte di Piave		1.319
026059	Veneto	Treviso	Ponzano Veneto	4.042	1.798
026061	Veneto	Treviso	Possagno	1.336	101
026062	Veneto	Treviso	Povegliano		78
026063	Veneto	Treviso	Preganziol		62
026064	Veneto	Treviso	Quinto di Treviso		234
026065	Veneto	Treviso	Refrontolo	307	

Codice ISTAT	Regione	Provincia	Comune	UI FTTH Totali	UI FWA Totali
026066	Veneto	Treviso	Resana	488	1.474
026067	Veneto	Treviso	Revine Lago	1.461	137
026068	Veneto	Treviso	Riese Pio X	440	255
026069	Veneto	Treviso	Roncade	752	836
026070	Veneto	Treviso	Salgareda	384	2.514
026071	Veneto	Treviso	San Biagio di Callalta		300
026072	Veneto	Treviso	San Fior	2.804	550
026073	Veneto	Treviso	San Pietro di Feletto		16
026076	Veneto	Treviso	San Vendemiano		388
026077	Veneto	Treviso	San Zenone degli Ezzelini	2.497	565
026075	Veneto	Treviso	Santa Lucia di Piave		62
026079	Veneto	Treviso	Segusino	1.673	
026080	Veneto	Treviso	Sernaglia della Battaglia		172
026081	Veneto	Treviso	Silea	6	254
026082	Veneto	Treviso	Spresiano		81
026083	Veneto	Treviso	Susegana		197
026084	Veneto	Treviso	Tarzo		344
026085	Veneto	Treviso	Trevignano		280
026086	Veneto	Treviso	Treviso		69
026087	Veneto	Treviso	Valdobbiadene	1.538	207
026089	Veneto	Treviso	Vedelago		1.597
026090	Veneto	Treviso	Vidor		717
026091	Veneto	Treviso	Villorba		259
026092	Veneto	Treviso	Vittorio Veneto		16

Codice ISTAT	Regione	Provincia	Comune	UI FTTH Totali	UI FWA Totali
026093	Veneto	Treviso	Volpago del Montello		136
026094	Veneto	Treviso	Zenson di Piave	619	287
026095	Veneto	Treviso	Zero Branco	265	667
027001	Veneto	Venezia	Annone Veneto	1.652	
027002	Veneto	Venezia	Campagna Lupia	614	299
027003	Veneto	Venezia	Campolongo maggiore	4.799	1.120
027004	Veneto	Venezia	Camponogara		655
027005	Veneto	Venezia	Caorle		4
027006	Veneto	Venezia	Cavarzere	664	1.760
027007	Veneto	Venezia	Ceggia		135
027008	Veneto	Venezia	Chioggia	2.921	412
027009	Veneto	Venezia	Cinto Caomaggiore		1.015
027010	Veneto	Venezia	Cona	1.353	109
027011	Veneto	Venezia	Concordia Sagittaria	4.605	348
027012	Veneto	Venezia	Dolo		121
027013	Veneto	Venezia	Eraclea		186
027014	Veneto	Venezia	Fiesso D'Artico	4.912	54
027015	Veneto	Venezia	Fossalta di Piave	365	200
027016	Veneto	Venezia	Fossalta di Portogruaro		335
027017	Veneto	Venezia	Fossò	564	801
027018	Veneto	Venezia	Gruaro	1.480	627
027020	Veneto	Venezia	Marcon		91
027022	Veneto	Venezia	Meolo	3.204	141
027024	Veneto	Venezia	Mirano		63
027025	Veneto	Venezia	Musile di Piave	14	
027026	Veneto	Venezia	Noale		2

Codice ISTAT	Regione	Provincia	Comune	UI FTTH Totali	UI FWA Totali
027027	Veneto	Venezia	Noventa di Piave		370
027028	Veneto	Venezia	Pianiga		519
027029	Veneto	Venezia	Portogruaro	300	323
027030	Veneto	Venezia	Pramaggiore	2.075	99
027031	Veneto	Venezia	Quarto d'Altino	700	83
027033	Veneto	Venezia	San Donà di Piave	1.149	209
027034	Veneto	Venezia	San Michele al Tagliamento	3.592	1.590
027036	Veneto	Venezia	San Stino di Livenza	894	
027037	Veneto	Venezia	Scorzè		914
027039	Veneto	Venezia	Stra		74
027040	Veneto	Venezia	Teglio Veneto		80
027041	Veneto	Venezia	Torre di Mosto	1.767	259
027042	Veneto	Venezia	Venezia		74
027043	Veneto	Venezia	Vigonovo	605	382
023001	Veneto	Verona	Affi	841	794
023002	Veneto	Verona	Albaredo d'Adige	2.446	785
023003	Veneto	Verona	Angiari	1.072	856
023004	Veneto	Verona	Arcole	52	192
023005	Veneto	Verona	Badia Calavena	1.825	216
023006	Veneto	Verona	Bardolino	605	463
023007	Veneto	Verona	Belfiore	1.490	283
023008	Veneto	Verona	Bevilacqua	797	529
023009	Veneto	Verona	Bonavigo	533	445
023010	Veneto	Verona	Boschi Sant'Anna	339	436
023011	Veneto	Verona	Bosco Chiesanuova	3.797	1.943
023012	Veneto	Verona	Bovolone	264	392

Codice ISTAT	Regione	Provincia	Comune	UI FTTH Totali	UI FWA Totali
023013	Veneto	Verona	Brentino Belluno	272	163
023015	Veneto	Verona	Bussolengo		166
023016	Veneto	Verona	Buttapietra		15
023017	Veneto	Verona	Caldiero	385	181
023018	Veneto	Verona	Caprino Veronese	769	168
023019	Veneto	Verona	Casaleone		17
023020	Veneto	Verona	Castagnaro	1.533	504
023022	Veneto	Verona	Castelnuovo del Garda		401
023023	Veneto	Verona	Cavaion Veronese		62
023024	Veneto	Verona	Cazzano di Tramigna	703	73
023025	Veneto	Verona	Cerea		1.181
023026	Veneto	Verona	Cerro Veronese	1.791	683
023027	Veneto	Verona	Cologna Veneta	3.534	2.253
023028	Veneto	Verona	Colognola ai Colli		71
023029	Veneto	Verona	Concamarise	600	238
023030	Veneto	Verona	Costermano sul Garda	416	677
023031	Veneto	Verona	Dolcè	800	218
023032	Veneto	Verona	Erbè	869	241
023033	Veneto	Verona	Erbezzo		255
023034	Veneto	Verona	Ferrara di Monte Baldo	47	
023035	Veneto	Verona	Fumane	1.048	335
023036	Veneto	Verona	Garda	3.887	1.212
023037	Veneto	Verona	Gazzo Veronese	2.362	984
023038	Veneto	Verona	Grezzana	63	354
023039	Veneto	Verona	Illasi	703	86

Codice ISTAT	Regione	Provincia	Comune	UI FTTH Totali	UI FWA Totali
023040	Veneto	Verona	Isola Della Scala	4.354	1.340
023041	Veneto	Verona	Isola Rizza	1.006	1.120
023042	Veneto	Verona	Lavagno		98
023043	Veneto	Verona	Lazise	1.025	552
023044	Veneto	Verona	Legnago	232	471
023046	Veneto	Verona	Marano di Valpolicella	821	470
023048	Veneto	Verona	Minerbe	2.034	1.333
023049	Veneto	Verona	Montecchia di Crosara	1.754	874
023050	Veneto	Verona	Monteforte d'Alpone	2.189	3
023051	Veneto	Verona	Mozzecane		403
023052	Veneto	Verona	Negrar di Valpolicella	916	369
023053	Veneto	Verona	Nogara		1.864
023054	Veneto	Verona	Nogarole Rocca		93
023055	Veneto	Verona	Oppeano	3.206	1.368
023056	Veneto	Verona	Palù	557	335
023057	Veneto	Verona	Pastrengo	35	
023058	Veneto	Verona	Pescantina	2.482	890
023061	Veneto	Verona	Pressana	551	1.185
023062	Veneto	Verona	Rivoli Veronese	23	88
023063	Veneto	Verona	Roncà	1.672	106
023064	Veneto	Verona	Ronco all'Adige	2.572	870
023065	Veneto	Verona	Roverchiara	896	292
023067	Veneto	Verona	Roverè Veronese	902	413
023066	Veneto	Verona	Roveredo di Guà	575	575
023068	Veneto	Verona	Salizzole	1.217	1.158

Codice ISTAT	Regione	Provincia	Comune	UI FTTH Totali	UI FWA Totali
023069	Veneto	Verona	San Bonifacio		93
023070	Veneto	Verona	San Giovanni Ilarione	2.166	900
023071	Veneto	Verona	San Giovanni Lupatoto		102
023073	Veneto	Verona	San Martino Buon Albergo		15
023075	Veneto	Verona	San Pietro di Morubio	1.500	358
023076	Veneto	Verona	San Pietro in Cariano		65
023079	Veneto	Verona	San Zeno di Montagna	2.066	
023072	Veneto	Verona	Sanguinetto	2.219	
023077	Veneto	Verona	Sant'Ambrogio di Valpolicella	265	154
023078	Veneto	Verona	Sant'Anna d'Alfaedo		242
023080	Veneto	Verona	Selva di progno	383	266
023081	Veneto	Verona	Soave		39
023083	Veneto	Verona	Sona		25
023084	Veneto	Verona	Sorgà	1.420	320
023085	Veneto	Verona	Terrazzo	1.043	467
023087	Veneto	Verona	Tregnago	682	296
023088	Veneto	Verona	Trevenzuolo	609	241
023089	Veneto	Verona	Valeggio sul Mincio		455
023090	Veneto	Verona	Velo Veronese	495	12
023091	Veneto	Verona	Verona		76
023092	Veneto	Verona	Veronella	2.324	596

Codice ISTAT	Regione	Provincia	Comune	UI FTTH Totali	UI FWA Totali
023093	Veneto	Verona	Vestenanova	825	443
023094	Veneto	Verona	Vigasio	3.616	487
023095	Veneto	Verona	Villa Bartolomea	2.877	1
023096	Veneto	Verona	Villafranca di Verona		1
023097	Veneto	Verona	Zevio	5.164	2.984
023098	Veneto	Verona	Zimella	1.910	761
024001	Veneto	Vicenza	Agugliaro	476	523
024002	Veneto	Vicenza	Albettone	704	479
024003	Veneto	Vicenza	Alonte	529	588
024004	Veneto	Vicenza	Altavilla Vicentina	175	163
024005	Veneto	Vicenza	Altissimo	857	286
024006	Veneto	Vicenza	Arcugnano	2.568	1.591
024007	Veneto	Vicenza	Arsiero	1.890	899
024008	Veneto	Vicenza	Arzignano		496
024009	Veneto	Vicenza	Asiago	5.751	46
024010	Veneto	Vicenza	Asigliano Veneto	186	137
024124	Veneto	Vicenza	Barbarano mossano	2.556	1.235
024012	Veneto	Vicenza	Bassano del Grappa	109	1.677
024013	Veneto	Vicenza	Bolzano Vicentino	723	447
024014	Veneto	Vicenza	Breganze	7	216
024015	Veneto	Vicenza	Brendola	3.022	1.495
024016	Veneto	Vicenza	Bressanvido	1.388	903
024017	Veneto	Vicenza	Brogliano	1.786	725
024018	Veneto	Vicenza	Caldogno	31	850
024019	Veneto	Vicenza	Caltrano	1.314	578
024020	Veneto	Vicenza	Calvene	636	42
024021	Veneto	Vicenza	Camisano Vicentino	123	2.406

Codice ISTAT	Regione	Provincia	Comune	UI FTTH Totali	UI FWA Totali
024022	Veneto	Vicenza	Campiglia dei Berici	185	477
024024	Veneto	Vicenza	Carrè	1.923	713
024025	Veneto	Vicenza	Cartigliano	1.870	113
024026	Veneto	Vicenza	Cassola		257
024027	Veneto	Vicenza	Castegnero	1.448	1.052
024028	Veneto	Vicenza	Castelgomberto	3.362	1.780
024029	Veneto	Vicenza	Chiampo	514	903
024030	Veneto	Vicenza	Chiuppano		78
024032	Veneto	Vicenza	Cogollo del Cengio	308	552
024126	Veneto	Vicenza	Colceresa	2.295	1.263
024034	Veneto	Vicenza	Cornedo Vicentino	496	326
024035	Veneto	Vicenza	Costabissara		174
024036	Veneto	Vicenza	Creazzo		96
024037	Veneto	Vicenza	Crespadoro	434	342
024038	Veneto	Vicenza	Dueville	17	680
024039	Veneto	Vicenza	Enego	2.611	850
024040	Veneto	Vicenza	Fara Vicentino	1.460	921
024041	Veneto	Vicenza	Foza	774	263
024042	Veneto	Vicenza	Gallio		288
024043	Veneto	Vicenza	Gambellara	1.597	83
024046	Veneto	Vicenza	Grisignano di Zocco	332	481
024047	Veneto	Vicenza	Grumolo delle Abbadesse	1.754	208
024048	Veneto	Vicenza	Isola Vicentina		159
024050	Veneto	Vicenza	Lastebasse	203	
024051	Veneto	Vicenza	Longare	2.171	785
024052	Veneto	Vicenza	Lonigo		1.075

Codice ISTAT	Regione	Provincia	Comune	UI FTTH Totali	UI FWA Totali
024053	Veneto	Vicenza	Lugo di Vicenza	1.883	283
024127	Veneto	Vicenza	Lusiana Conco	4.928	271
024055	Veneto	Vicenza	Malo		247
024056	Veneto	Vicenza	Marano Vicentino	766	500
024057	Veneto	Vicenza	Marostica		232
024063	Veneto	Vicenza	Monte di Malo	431	490
024060	Veneto	Vicenza	Montebello Vicentino	222	99
024061	Veneto	Vicenza	Montecchio Maggiore		81
024062	Veneto	Vicenza	Montecchio Precalcino	2.449	857
024064	Veneto	Vicenza	Montegalda	970	1.538
024065	Veneto	Vicenza	Montegaldella	678	539
024066	Veneto	Vicenza	Monteviale	1.089	
024067	Veneto	Vicenza	Monticello Conte Otto	643	1.822
024068	Veneto	Vicenza	Montorso Vicentino	1.538	390
024070	Veneto	Vicenza	Mussolente	3.603	448
024071	Veneto	Vicenza	Nanto	1.422	897
024072	Veneto	Vicenza	Nogarole Vicentino	498	189
024073	Veneto	Vicenza	Nove		144
024074	Veneto	Vicenza	Noventa Vicentina	396	979
024075	Veneto	Vicenza	Orgiano	1.266	847
024076	Veneto	Vicenza	Pedemonte	382	
024077	Veneto	Vicenza	Pianezze	649	617
024078	Veneto	Vicenza	Piovene Rocchette		453

Codice ISTAT	Regione	Provincia	Comune	UI FTTH Totali	UI FWA Totali
024079	Veneto	Vicenza	Pojana Maggiore	1.785	976
024080	Veneto	Vicenza	Posina	147	
024081	Veneto	Vicenza	Pove del Grappa	1.711	334
024082	Veneto	Vicenza	Pozzoleone	845	654
024083	Veneto	Vicenza	Quinto Vicentino	2.210	1.178
024085	Veneto	Vicenza	Roana		47
024086	Veneto	Vicenza	Romano d'Ezzelino	2.032	221
024087	Veneto	Vicenza	Rosà		4.659
024088	Veneto	Vicenza	Rossano Veneto	679	352
024089	Veneto	Vicenza	Rotzo	641	34
024090	Veneto	Vicenza	Salcedo	561	203
024094	Veneto	Vicenza	San Pietro Mussolino	154	487
024096	Veneto	Vicenza	San Vito di Leguzzano	990	720
024091	Veneto	Vicenza	Sandrigo	4.034	1.250
024095	Veneto	Vicenza	Santorso	3.010	878
024097	Veneto	Vicenza	Sarcedo	2.381	1.223
024098	Veneto	Vicenza	Sarego	2.571	1.724
024099	Veneto	Vicenza	Schiavon	1.216	950
024100	Veneto	Vicenza	Schio	602	368
024101	Veneto	Vicenza	Solagna		190
024102	Veneto	Vicenza	Sossano	1.600	1.166
024128	Veneto	Vicenza	Sovizzo	2.940	1.274
024104	Veneto	Vicenza	Tezze sul Brenta	5.704	781
024105	Veneto	Vicenza	Thiene		847
024106	Veneto	Vicenza	Tonezza del Cimone	1.259	390
024108	Veneto	Vicenza	Torri di Quartesolo		55

Codice ISTAT	Regione	Provincia	Comune	UI FTTH Totali	UI FWA Totali
024110	Veneto	Vicenza	Trissino	1.121	4.926
024123	Veneto	Vicenza	Val Liona	1.197	207
024125	Veneto	Vicenza	Valbrenta	812	711
024111	Veneto	Vicenza	Valdagno	219	1
024112	Veneto	Vicenza	Valdastico		55
024115	Veneto	Vicenza	Velo d'Astico	971	460
024116	Veneto	Vicenza	Vicenza		569
024117	Veneto	Vicenza	Villaga	533	436
024118	Veneto	Vicenza	Villaverla	3.283	905
024119	Veneto	Vicenza	Zanè	3.589	1.584
024120	Veneto	Vicenza	Zermeghedo	733	274
024121	Veneto	Vicenza	Zovencedo		7
024122	Veneto	Vicenza	Zugliano	2.863	1.237
Totale				5.311.481	2.143.826

Allegato 2 – Contenzioso giudiziario.

RICORSI PENDENTI

➤ **TAR LAZIO**

Numero Ricorso	Oggetto	Stato attuale
<p>Ricorso Telecom avverso <u>aggiudicazione rg n. 3426/2017</u> (gara bul 1 - lotto 3)</p>	<p>provvedimento di aggiudicazione definitiva a Open Fiber spa (già Enel Open Fiber spa) del lotto 3 della procedura di gara indetta da Infratel Italia s.p.a. per l'affidamento di una concessione di costruzione, manutenzione e gestione della rete passiva a banda ultralarga di proprietà pubblica nelle aree del territorio delle regioni Abruzzo e Molise, Emilia Romagna, Lombardia, Toscana, Veneto - risarcimento danni -</p>	<p><i>Dichiarazione di sopravvenuto difetto di interesse (ricorrente) – data deposito: 19/07/2022.</i> <i>Udienza in data 21/12/2022 – in attesa sentenza</i></p>
<p>Ricorso Telecom avverso <u>aggiudicazione</u> rg n. 3430/2017 (gara bul 1 - lotto 5)</p>	<p>provvedimento di aggiudicazione definitiva a Open Fiber spa (già Enel Open Fiber spa) del lotto 5 della procedura di gara indetta da Infratel Italia s.p.a. per l'affidamento di una concessione di costruzione, manutenzione e gestione della rete passiva a banda ultralarga di proprietà pubblica nelle</p>	<p><i>Dichiarazione di sopravvenuto difetto di interesse (ricorrente) – data deposito: 19/07/2022.</i> <i>Udienza in data 21/12/2022 – in attesa sentenza</i></p>



	<p>aree del territorio delle regioni Abruzzo e Molise, Emilia Romagna, Lombardia, Toscana, Veneto - risarcimento danni -</p>	
<p>Ricorso Fastweb rg 2678/2017</p>	<p>parere Agcom prot. n. 43317 del 2.8.2016, recante l'approvazione ai sensi della del. 120/16/cons dei prezzi dei servizi di accesso wholesale alle infrastrutture a banda ultralarga destinate di finanziamento pubblico - atto di costituzione ex art. 10, d.p.r. 1199/71</p>	<p><i>Istanza di fissazione udienza ex art. 82 c.p.a. (ricorrente) – data deposito: 27/06/2022</i></p>

RICORSI DEFINITI

➤ **Ricorso dinanzi la Corte di giustizia**

Numero Ricorso	Oggetto	Stato attuale
<p>Causa C-697/17</p>	<p>rinvio pregiudiziale – appalti pubblici – direttiva 2014/24/ue – procedura ristretta – operatori economici ammessi a presentare un’offerta – procedura di fusione per incorporazione effettuata durante la procedura di appalto – necessità di mantenere la stessa identità giuridica tra la fase di prequalificazione e la presentazione dell’offerta.</p>	<p>SENTENZA DELLA CORTE (Quinta Sezione) 11 luglio 2019</p> <p>Corte risponde al Consiglio di Stato statuendo la correttezza e legittimità dell’operato di Infratel.</p> <p>articolo 28, paragrafo 2, prima frase, della direttiva 2014/24/UE del Parlamento europeo e del Consiglio, del 26 febbraio 2014, sugli appalti pubblici e che abroga la direttiva 2004/18/CE, deve essere interpretato nel senso che, tenuto conto del requisito dell’identità giuridica e sostanziale tra gli operatori economici prequalificati e quelli che presentano le offerte, esso non osta a che, nell’ambito di una procedura ristretta di aggiudicazione di un appalto pubblico, un candidato prequalificato che si impegni a incorporare un altro candidato prequalificato, in forza di un accordo di fusione concluso tra la fase di prequalifica e quella di presentazione delle offerte e attuato dopo tale fase di presentazione, possa presentare un’offerta”.</p>

➤ Ricorsi innanzi al Consiglio di Stato

Numero Ricorso	Oggetto	Stato attuale
<i>Appello Fastweb avverso ordinanza cautelare Tar Lazio rg n. 7782/2016 (BUL 1)</i>	gara per la concessione di costruzione e gestione di infrastruttura passiva a banda ultralarga nelle aree bianche del territorio delle regioni Abruzzo e Molise, Emilia Romagna Lombardia Toscana e Veneto	Appello cautelare respinto
<i>Appello Telecom avverso sentenza Tar Lazio ammissione rg n. 4917/2017 (BUL 1- LOTTO 1)</i>	affidamento della concessione di costruzione e gestione di una infrastruttura passiva a banda ultralarga nelle aree bianche del territorio delle regioni Abruzzo e Molise, Emilia Romagna, Lombardia, Toscana, Veneto (lotto 1)	Decreto decisorio n. 1947/2019 Ricorso estinto per mancata riassunzione dopo sentenza della Corte di Giustizia
<i>Appello Telecom avverso sentenza Tar Lazio ammissione rg n. 4924/2017 (BUL 1 - LOTTO 2)</i>	affidamento della concessione di costruzione e gestione di una infrastruttura passiva a banda ultralarga nelle aree bianche del territorio delle regioni Abruzzo e Molise, Emilia Romagna, Lombardia, Toscana, Veneto (lotto 2)	Decreto decisorio n.1949/2019 Ricorso estinto per mancata riassunzione dopo sentenza della Corte di Giustizia
<i>Appello Telecom avverso sentenza Tar Lazio ammissione rg n. 4928/2017 (BUL 1 - LOTTO 3)</i>	affidamento della concessione di costruzione e gestione di una infrastruttura passiva a banda ultralarga nelle aree	Decreto decisorio n. 1951/2019 Ricorso estinto per mancata riassunzione dopo sentenza della Corte di Giustizia

	bianche del territorio delle regioni Abruzzo e Molise, Emilia Romagna, Lombardia, Toscana, Veneto (lotto 3) -	
Appello Telecom avverso sentenza Tar Lazio ammissione rg n. 4926/2017 (BUL 1 - LOTTO 4)	affidamento della concessione di costruzione e gestione di una infrastruttura passiva a banda ultralarga nelle aree bianche del territorio delle regioni Abruzzo e Molise, Emilia Romagna, Lombardia, Toscana, Veneto (lotto 4) -	Decreto decisorio n. 1950/2019 Ricorso estinto per mancata riassunzione dopo sentenza della Corte di Giustizia
Appello Telecom avverso sentenza Tar Lazio ammissione rg n. 4921/2017 (BUL 1 - LOTTO 5)	affidamento della concessione di costruzione e gestione di una infrastruttura passiva a banda ultralarga nelle aree bianche del territorio delle regioni Abruzzo e Molise, Emilia Romagna, Lombardia, Toscana, Veneto (lotto 5) -	Decreto decisorio n. 1948/2019 Ricorso estinto per mancata riassunzione dopo sentenza della Corte di Giustizia

➤ Ricorsi innanzi al Tar Lazio

Numero Ricorso	Oggetto	Stato attuale
Ricorso Telecom rg. 1603/2017 (BUL 1 - lotto 5)	annullamento del provvedimento di <u>ammissione</u> della soc. controinteressata alla fase di valutazione delle componenti tecniche ed economiche dell'offerta nell'ambito del lotto 5 del primo bando BUL	<i>Sentenza del 24/05/2017 di</i> RIGETTO del ricorso

<p>Ricorso Telecom rg. 1591/2017 (BUL 1 - lotto 4)</p>	<p>annullamento del provvedimento di <u>ammissione</u> di Enel Open Fiber spa alla fase di valutazione delle componenti tecniche ed economiche dell'offerta nell'ambito del lotto n. 4 del primo bando BUL</p>	<p><i>Sentenza del 24/05/2017 di</i> RIGETTO del ricorso</p>
<p>Ricorso Telecom rg. 1368/2017 (BUL 1 - lotto 3)</p>	<p>annullamento del provvedimento di <u>ammissione</u> di Enel Open Fiber s.pa. (denominazione mutata in Open Fiber spa nel corso della gara) alla fase di valutazione delle componenti tecniche ed economiche dell'offerta nell'ambito del lotto 3 del primo bando BUL</p>	<p><i>Sentenza del 24/05/2017 di</i> RIGETTO del ricorso</p>
<p>Ricorso Telecom rg. 1367/2017 (BUL 1 - lotto 1)</p>	<p>annullamento del provvedimento di <u>ammissione</u> di Enel Open Fiber s.pa. (denominazione mutata in Open Fiber spa nel corso della gara) alla fase di valutazione delle componenti tecniche ed economiche dell'offerta nell'ambito del lotto 1 del primo bando BUL</p>	<p><i>Sentenza del 24/05/2017 di</i> RIGETTO del ricorso</p>
<p>Ricorso Telecom rg. 1366/2017 (BUL 1 - lotto 2)</p>	<p>annullamento del provvedimento di <u>ammissione</u> di Enel Open Fiber s.pa. (denominazione mutata in Open Fiber spa nel corso della gara) alla fase di valutazione delle componenti tecniche ed economiche dell'offerta nell'ambito del lotto 2 del primo bando BUL</p>	<p><i>Sentenza del 24/05/2017 di</i> RIGETTO del ricorso</p>
<p>Ricorso Telecom rg 7551/2016 (gara BUL 1)</p>	<p>annullamento delibera n. 120/16/cons del 07.04.2016 recante le "linee guida per le condizioni di accesso wholesale alle reti a banda larga destinatarie di contributi pubblici" (I bando)</p>	<p><i>Sentenza n. 3682/2017 di</i> RIGETTO del ricorso</p>
<p>Ricorso Fastweb rg 9714/2016 (gara BUL 1)</p>	<p>annullamento dei chiarimenti nn. 27 e 28 relativi al bando di gara per la concessione di costruzione e gestione di infrastruttura passiva a banda ultralarga nelle aree bianche del territorio delle regioni Abruzzo e Molise, Emilia Romagna, Lombardia, Toscana, Veneto,</p>	<p><i>Sentenza n. 4191/2017 di</i> RIGETTO del ricorso</p>

	<p>attraverso i quali Infratel Italia ha negato ad un concorrente che si sia prequalificato individualmente la possibilità di presentare l'offerta riunendosi in ati con altri concorrenti che si siano prequalificati individualmente (I bando)</p>	
<p>Ricorso Fastweb rg 10859/2016 (gara BUL 2)</p>	<p>annullamento del <u>bando di gara</u> di avvio della procedura ristretta per l'affidamento della concessione di costruzione e gestione di una infrastruttura passiva a banda ultralarga nel territorio delle regioni Piemonte, Valle D'Aosta e Liguria, Friuli Venezia Giulia e Provincia Autonoma Di Trento, Marche e Umbria, Lazio, Campania e Basilicata, Sicilia (II bando)</p>	<p><i>Sentenza n. 6116/2017 presa d'atto rinuncia al ricorso</i></p>
<p>Ricorso Telecom rg 11118/2016 (gara BUL 2)</p>	<p>annullamento del <u>bando di gara</u> del 08.08.2016 con il quale è stata avviata la procedura ristretta per l'affidamento della concessione di costruzione e gestione di una infrastruttura passiva a banda ultralarga nelle aree bianche del territorio delle regioni: Piemonte, Valle D'Aosta, Liguria, Friuli Venezia Giulia, Provincia Autonoma Di Trento, Marche, Umbria, Lazio, Campania, Basilicata e Sicilia (II bando)</p>	<p><i>Sentenza n. 9191/2017 dichiara improcedibile ricorso (previa rinuncia ricorrente)</i></p>
<p>Ricorso Eolo rg 11252 /2016 (gara BUL 2)</p>	<p>annullamento del <u>bando di gara</u> avente ad oggetto la procedura ristretta per la concessione di costruzione e gestione di una infrastruttura passiva a banda ultralarga nelle aree bianche del territorio delle regioni Piemonte, Valle D'Aosta, Liguria, Friuli Venezia Giulia, Provincia Autonoma Di Trento, Marche, Umbria, Lazio, Campania, Basilicata, Sicilia (II bando)</p>	<p><i>SENTENZA n. 10530/2017 dichiara improcedibile ricorso (previa rinuncia ricorrente)</i></p>

<p>Ricorso Telecom avverso <u>aggiudicazione</u> rg n. 3439/2017 (gara bul 1 - lotto 1)</p>	<p>provvedimento di aggiudicazione definitiva a Open Fiber spa (già Enel Open Fiber spa) del lotto 1 della procedura di gara indetta da Infratel Italia s.p.a. per l'affidamento di una concessione di costruzione, manutenzione e gestione della rete passiva a banda ultralarga di proprietà pubblica nelle aree del territorio delle regioni Abruzzo e Molise, Emilia Romagna, Lombardia, Toscana, Veneto - risarcimento danni -</p>	<p><i>Dichiarazione di sopravvenuto difetto di interesse (ricorrente) – data deposito: 19/07/2022.</i> <i>Giudizio dichiarato estinto con sentenza 17386/2022 pubblicata il 22/12/2022 (data udienza: 21/12/2022)</i></p>
<p>Ricorso Telecom avverso <u>aggiudicazione</u> rg n. 3443/2017 (gara bul 1 - lotto 2)</p>	<p>provvedimento di aggiudicazione definitiva a Open Fiber spa (già Enel Open Fiber spa) del lotto 2 della procedura di gara indetta da Infratel Italia s.p.a. per l'affidamento di una concessione di costruzione, manutenzione e gestione della rete passiva a banda ultralarga di proprietà pubblica nelle aree del territorio delle regioni Abruzzo e Molise, Emilia Romagna, Lombardia, Toscana, Veneto - risarcimento danni -</p>	<p><i>Dichiarazione di sopravvenuto difetto di interesse (ricorrente) – data deposito: 19/07/2022.</i> <i>Giudizio dichiarato estinto con sentenza 00875/2023 pubblicata il 17/01/2023 (data udienza: 21/12/2022)</i></p>
<p>Ricorso Telecom avverso <u>aggiudicazione</u> rg n. 3447/2017 (gara bul 1 - lotto 4)</p>	<p>provvedimento di aggiudicazione definitiva a Open Fiber spa (già Enel Open Fiber spa) del lotto 4 della procedura di gara indetta da Infratel Italia s.p.a. per l'affidamento di una concessione di costruzione, manutenzione e gestione della rete passiva a banda ultralarga di proprietà pubblica nelle aree del territorio delle regioni Abruzzo e Molise, Emilia Romagna, Lombardia, Toscana, Veneto - risarcimento danni -</p>	<p><i>Dichiarazione di sopravvenuto difetto di interesse (ricorrente) – data deposito: 19/07/2022.</i> <i>Giudizio dichiarato estinto con sentenza 17375/2022 pubblicata il 22/12/2022 (data udienza: 21/12/2022)</i></p>

Infratel Italia S.p.A.
Sede Legale: Via Calabria, 46 - 00187 Roma
T +39 06 97749311 F +39 06 97749370
posta@pec.infratelitalia.it
www.infratelitalia.it

Sedi Operative:
Viale America, 201 – 00144 Roma
Piazzale K. Adenauer, 3 – 00144 Roma
infrastrutture.servizi digitali@postacert.infratelitalia.it
italiadomanipnrr@postacert.infratelitalia.it

Società soggetta alla direzione ed al coordinamento dell'Agenzia nazionale per l'attrazione degli investimenti sviluppo d'impresa S.p.A. – INVITALIA
Azionista Unico - Capitale sociale € 8.594.044,00
Iscrizione al Registro delle Imprese di Roma
R.E.A. 1055521 - C.F. e P.IVA 07791571008